



Diagnostic territorial

Livret 3.2 : Le tourisme

Révision du SCoT- 2024



Table des matières

1.	Préambule : Sources de données et références	4
2.	Le tourisme en Ardèche	4
2.1	Les facteurs d'attractivité	4
2.2	Une organisation structurée et interdépendante	6
2.3	Des entités géographiques distinctes	11
3.	Les activités touristiques sur le territoire du SCoT	13
3.1	L'hébergement touristique	13
3.1.1.	L'hôtellerie conventionnelle	13
3.2	Les campings	20
3.3	Les villages vacances	27
3.4	Les résidences de tourisme	28
4.	Le poids économique du tourisme sur le territoire	31
4.1.	Les indicateurs économiques à l'échelle du département de l'Ardèche	31
4.2.	Les indicateurs économiques à l'échelle du SCoT	36
5.	Analyse de la fréquentation des hébergements touristiques	38
5.1.	La fréquentation touristique à l'échelle du département de l'Ardèche en 2023	38
5.2.	La fréquentation touristique à l'échelle du SCoT	39
5.3.	Les nuitées à l'échelle du département de l'Ardèche en	39
5.4.	Les nuitées à l'échelle du SCoT	44
5.5.	La fréquentation touristique en Ardèche par filières d'hébergement	44
5.6.	La fréquentation touristique dans le périmètre du SCoT par filières d'hébergement	48
5.7.	La fréquentation des meublés touristiques en Ardèche	48
5.8.	La fréquentation des meublés touristiques sur le territoire du SCoT	52
5.9.	L'offre d'hébergement de particuliers à particuliers au niveau départemental ...	52
5.10.	L'offre d'hébergement de particuliers à particuliers à l'échelle du SCoT	61
5.11.	L'offre de gîtes au niveau départemental	61
6.	Analyse de la fréquentation des sites touristiques	68
6.1.	La fréquentation des sites touristiques à l'échelle du département de l'Ardèche	68

6.2.	La fréquentation des sites touristiques à l'échelle du SCoT	71
7.	Analyse de la fréquentation des évènements en 2023	74
7.1.	La fréquentation des évènements à l'échelle du département de l'Ardèche	74
7.2.	La fréquentation des évènements à l'échelle du SCoT	77
8.	Analyse de la fréquentation des voies douces en 2024	78
8.3.	La fréquentation des voies douces à l'échelle du département de l'Ardèche	78
8.4.	La fréquentation des voies douces à l'échelle du SCoT	81
9.	Les excursionnistes	81
9.1.	Les excursionnistes dans le département de l'Ardèche	81
9.2.	Les excursionnistes au sein du SCoT	83
10.	Conclusion	84
11.	Annexe : Atlas : les activités touristiques sur le territoire du SCoT	85
11.1.	Le patrimoine et la culture	85
11.2.	Les loisirs de nature.....	108
11.3.	Les activités aquatiques.....	130
11.4.	Les activités découverte.....	142
11.5.	Les activités gourmandes.....	162
11.6.	Les activités ludiques	168
12.	AFOM/Enjeux.....	174

1. Préambule : Sources de données et références

Données officielles : INSEE 2023 (Observeau) ; Ardèche tourisme ; enquête clientèle observatoire Ardèche Tourisme / 4V – 2023 ; Acoss, caisse nationale du réseau des Urssaf ; Source : Atout France – Tableau de Bord des Investissements Touristiques ; Sources : collectivités en charge de la collecte de la taxe de séjour – enquête Ardèche Tourisme.

Le document se décompose d'une analyse globale et d'un atlas des activités et domaines touristiques en annexe.

2. Le tourisme en Ardèche

Source : Enquête 2023

Le département de l'Ardèche figure dans les trois premières destinations rurales en France (avec le Vaucluse et la Dordogne). Le tourisme est une activité essentielle pour l'économie du département. Il génère près de 1 milliard d'euros de retombées (dépenses annuelles des touristes en séjour) et contribue à **9 400 emplois salariés et indépendants**.

Un tiers des nuitées touristiques sont réalisées par des étrangers – Pays Bas, Allemagne, Belgique et Suisse en tête.

On décompte **120 000 lits touristiques marchands**, soit une offre d'hébergement de type « balnéaire » marquée par l'importance de l'hôtellerie de plein air et du locatif saisonnier.

37 000 résidences secondaires sont recensées sur le département soit 17.7% de la totalité des logements.

2.1 Les facteurs d'attractivité

a. Quatre vallées se plongeant dans le Rhône

- La vallée du Doux ;
- La vallée de l'Eyrieux, longée par la voie verte Dolce Via ;
- La Payre, une autre voie verte pour rejoindre Privas ;
- L'Ardèche, la rivière emblématique sauvage et encaissée, sublimée par le Pont d'Arc.

b. Des espaces naturels protégés

- Le Parc naturel régional des Monts d'Ardèche ;
- Seize espaces naturels sensibles ;
- Une réserve naturelle autour des Gorges de l'Ardèche.

c. Deux sites inscrits au patrimoine mondial

- La Grotte Chauvet ;
- Le Géoparc des Monts d'Ardèche.

d. Des espaces patrimoniaux préservés

21 villages de caractère dont 2 classés parmi les plus beaux villages de France.

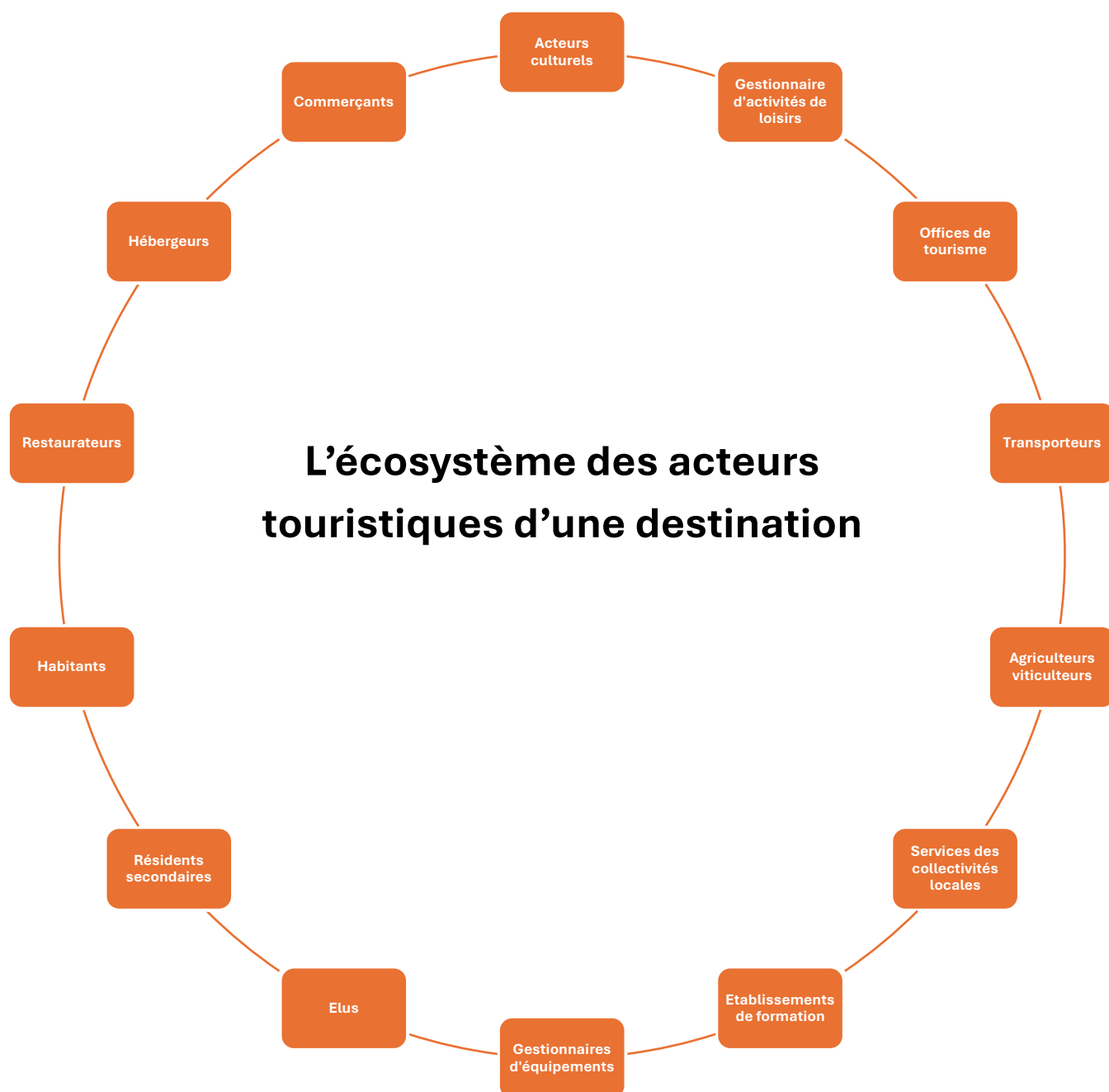
e. Des produits labellisés

- 3 AOP produits – Châtaigne d'Ardèche, picodon, Bœuf fin gras du Mézenc
- 7 AOP vins – Cornas, St Joseph, St Péray, Condrieu, Côtes du Vivarais, Côtes du Rhône, Côtes du Rhône villages.

2.2 Une organisation structurée et interdépendante

Une organisation complexe entre les organismes publics, privés et associatifs.

CHAINE DES ACTEURS TOURISTIQUES D'UNE DESTINATION :



Conception et réalisation : SYMPAM

a. La collaboration récurrente d'acteurs publics et privés

L'organisation touristique départementale implique divers acteurs aussi bien publics que privés :

- **Environ 4 000 entreprises du tourisme, PME, micro-entreprises, indépendants, représentant environ 10 000 emplois :** hébergeurs, restaurateurs, prestataires d'activités, sites touristiques... et leurs représentations professionnelles : syndicats professionnels, associations, 3 chambres consulaires.
- **18 intercommunalités** qui financent **16 offices de tourisme** (dont 2 bi-départementaux), représentant 59 bureaux d'accueil pour 9 millions d'euros de budget cumulé et 145 salariés.
- **Des communes, EPCI et syndicats mixtes** (Syndicat de la Montagne Ardéchoise, Pays d'Art et d'Histoire du Vivarais méridional, Syndicat de Gestion des Gorges de l'Ardèche, Syndicat Mixte de l'Espace de Restitution de la Grotte Chauvet, Syndicat de Développement, d'Équipement et d'Aménagement de l'Ardèche...), parfois gestionnaires et/ou propriétaires d'équipements touristiques tels que les musées, grottes touristiques, campings municipaux, hébergements collectifs, bases de loisirs...
- **Un Parc naturel régional des Monts d'Ardèche regroupant 152 communes et deux villes portes que sont Aubenas et Privas**, qui conduit des actions en faveur de la châtaigne, du patrimoine bâti, du tourisme, de la randonnée et des activités de pleine nature.
- **Le Conseil Départemental de l'Ardèche** participe au financement de nombreuses collectivités pour leurs investissements et leurs actions touristiques. Il est propriétaire de plusieurs équipements touristiques :
 - **En gestion directe :** Espace Découvertes Ardèche, MuséAL
 - **En gestion déléguée à des acteurs publics :** Station de la Croix de Bauzon, bivouacs des Gorges de l'Ardèche
 - **En gestion déléguée à des acteurs privés :** Grotte Chauvet 2 Ardèche, Train de l'Ardèche, Safari Parc de Peaugres.

b. Ardèche Tourisme : un élément fédérateur incontournable

L'Agence de Développement Touristique de l'Ardèche (Ardèche Tourisme ou ADT) **est l'organisme référent au service des acteurs publics et privés du territoire**. Il s'agit d'une association issue de la loi du 23 décembre 1992 qui fixe le cadre des actions de l'État, des Régions, des Départements et des Communes (aujourd'hui des intercommunalités) dans le domaine du Tourisme.

Son conseil d'administration se veut représentatif de l'ensemble des acteurs du développement touristique (acteurs publics et privés, filières professionnelles et territoires). L'ADT structure son action en 3 axes :

- Promouvoir la destination Ardèche ;
- Développer, organiser et valoriser l'offre touristique ;
- Accompagner les acteurs du tourisme.

Ardèche Tourisme est dotée de 31 salariées pour un budget de 3 millions d'euros. Elle concentre les moyens d'expertise, d'animation et de promotion du Département, **et fédère les acteurs institutionnels, publics et privés du tourisme en Ardèche**. Elle travaille en relation et en collaboration avec Auvergne-Rhône-Alpes Tourisme qui conduit des actions touristiques mutualisées.

L'action d'Ardèche Tourisme se décline de manière opérationnelle en sept volets :

- **Fédérer et coordonner les acteurs touristiques autour de la stratégie de destination** par les rencontres statutaires mais aussi par des rencontres transversales ou thématiques. Cela a pour objectif de conduire les programmes d'action de manière cohérente et mutualisée ;
- **Animer le système d'information touristique ardéchois adossé aux dix-sept offices de tourisme et aux filières thématiques** avec un objectif principal de satisfaction des clientèles. L'accompagnement à la digitalisation de l'offre et de la réservation est un des leviers majeurs de ce volet d'actions ;
- **Accompagner les projets des acteurs privés et publics dans leur création, leur adaptation aux grandes évolutions et tendances constatées** (crises environnementales, économiques, évolutions des attentes des clientèles post Covid,...), leur structuration collective (organisation de filières à forte identité comme Villages de caractère, Ardèche à vélo,...) ;
- **Former, professionnaliser** les acteurs touristiques de la destination ;
- **Assurer la promotion de la destination** auprès des clientèles extérieures et des résidents sur les marchés prioritaires (Allemagne, Belgique, Pays-Bas, Suisse pour les clientèles européennes, Ile de France en marché national, AURA, Région Sud et Est de l'Occitanie pour la grande proximité, Drôme et Ardèche pour l'ultra-proximité) ;
- **Assurer l'observation de l'offre et de la demande**, le suivi de la performance de la destination ;
- **Accompagner le Département dans l'élaboration, la mise en œuvre, l'évaluation et l'adaptation de sa politique touristique.**

c. Une politique de labellisation tournée vers le tourisme durable

Outre la promotion de certains labels nationaux, Ardèche Tourisme est à l'origine de labellisations spécifiques au territoire ardéchois à l'aide de partenaires comme la CCI.

- **Qualité Tourisme :** Qualité Tourisme est la marque d'État attribuée aux professionnels du tourisme pour la qualité de leur accueil et de leurs prestations. Pour obtenir la marque, le prestataire, qu'il soit hébergeur, restaurateur, site touristique ou prestataire d'activité doit suivre une démarche qualité conforme aux exigences essentielles à la satisfaction des clients.
 - **Accueil Vélo :** Le tourisme à vélo est en plein essor en Ardèche, comme en France et en Europe. Accueil Vélo est une marque nationale reconnue qui garantit des services de qualité auprès des cyclistes le long de leur itinéraire. Plus de 7 000 professionnels en France (plus de 200 en Ardèche), hébergeurs, offices de tourisme, restaurateurs ou prestataires sont adhérents à la marque. Ladite marque permet de garantir la qualité des services auprès de la clientèle des touristes à vélo et de bénéficier d'une visibilité accrue au sein des supports de communication départementaux et nationaux spécialisés, en particulier la plate-forme France Vélo Tourisme.
 - **Bistrot de Pays :** Bistrot de Pays est un label national, attribué à des établissements qui contribuent à la conservation et l'animation du tissu économique et social en milieu rural, par le maintien ou la création d'un café de village multiservices de proximité. Il est présent dans 35 départements et 8 régions.
 - **Tourisme et Handicap :** La finalité de cette labellisation est de rendre un établissement touristique accessible aux publics handicapés (déficiences auditives, mentales, physiques ou visuelles). Il s'agit également de développer visibilité ainsi que l'attractivité d'un établissement touristique auprès de la clientèle handicapée en offrant des services et des prestations adaptés à ces différents publics.
 - **Renouvellement du classement d'un office de tourisme :** Il s'agit de proposer un accompagnement des offices du tourisme pour le renouvellement de leur classement. Ce classement des offices de tourisme, créé par le ministère en charge du tourisme, est un signe de reconnaissance nationale qui garantit une cohérence et une homogénéité dans les services que les offices de tourisme offrent à leurs visiteurs.
 - **La marque territoriale Émerveillés par l'Ardèche :** Il s'agit de valoriser la communication d'un établissement touristique, de marquer son appartenance à l'Ardèche ainsi que d'échanger au sein d'un large réseau de près de 500 acteurs, entreprises, collectivités, particuliers, associations, issus de tous secteurs, engagés dans l'attractivité de l'Ardèche.
 - **La marque territoriale Goûtez l'Ardèche :** Il s'agit de valoriser les établissements de restauration et de développer leur activité en bénéficiant d'une marque reconnue qui met en valeur les produits locaux de qualité et le savoir-faire des restaurateurs.
- Le réseau Passerelles Patrimoine Ardèche :** Passerelles patrimoines est un service de l'ADT, proposant la construction et la commercialisation de séjours éducatifs à

destination des jeunes publics. Des professionnels (acteurs culturels, sportifs, hébergeurs, transporteurs, etc.) sont référencés par leur accueil, leur médiation et participent à l'organisation de ces séjours scolaires, classes découvertes ou séjours loisirs en Ardèche. Ils sont réunis par une charte qualité.

d. Le Plan Tourisme Destination Ardèche 2024-2028

L'Assemblée départementale a adopté le 13 octobre 2023 le nouveau Plan Tourisme pour la période 2024-2028. L'ADT (Ardèche Tourisme) se voit renforcée dans son rôle de bras armé de la collectivité pour l'accompagner dans la préparation, la mise en œuvre, l'évaluation et l'adaptation de sa politique en la matière. Cinq axes stratégiques ont été retenus.

Axe 1 – S'engager pour un tourisme toute l'année, autour de points d'équilibre entre le Nord et le Sud.

Les actions mises en œuvre visent à favoriser le développement de l'offre dans les secteurs où le tourisme est le moins implanté, en particulier autour du bien-être, des réseaux villages de caractère et bistrots de pays, des équipements structurants comme la station de la Croix de Bauzon. Dans le domaine de la communication, l'accent est mis sur le hors saison et sur une meilleure répartition territoriale du tourisme.

Axe 2 – Soutenir un tourisme de pleine nature, en protégeant et valorisant les richesses naturelles et patrimoniales

Les actions mises en œuvre visent à accompagner les acteurs dans la mutation nécessaire du modèle touristique face aux enjeux climatiques et environnementaux, à promouvoir les paysages remarquables et les espaces naturels sensibles, à développer de nouvelles itinérances. L'Ardèche à vélo, si importante économiquement, est mise en avant dans le domaine de la communication.

Axe 3 – Valoriser ses terroirs et ses savoir-faire

Les actions mises en œuvre visent en particulier à promouvoir le made in Ardèche, l'agritourisme, l'œnotourisme, faciliter l'accès des productions ardéchoises à la clientèle touristique.

Axe 4 – Conforter l'emploi touristique et la professionnalisation des acteurs

Ardèche Tourisme, en lien avec la CCI et l'échelon Régional, conduit des programmes ambitieux de formation et de sensibilisation des acteurs aux grandes thématiques (marketing, digital, intelligence artificielle, adaptation aux enjeux environnementaux). Une réflexion pour développer l'attractivité de l'emploi touristique est également inscrite dans cet axe.

Axe 5 – Réinvestir son territoire

C'est un axe de travail fort pour que les ardéchois soient fiers de leur destination et en deviennent des ambassadeurs (valorisation de l'Ardèche auprès des jeunes publics et des collégiens en particulier, organisation d'un grand programme de découverte de l'Ardèche

pour les ardéchois, Salon Destination Ardèche au Pouzin, ouverture de l'Espace Découverte Ardèche...).

e. Des filières touristiques clairement identifiées

Conformément au plan tourisme, Ardèche Tourisme assure une mission de structuration, d'adaptation et de qualification de l'offre touristique ardéchoise autour de quatre thématiques :

- Patrimoine et culture ;
- Loisirs de nature ;
- Tourisme gourmand ;
- Séjours pédagogiques

Quatre filières sont animées directement par les équipes d'Ardèche Tourisme : Villages de Caractère, Bistrots de Pays, Ardèche à vélo et Passerelles patrimoines.

D'autres thématiques comme la randonnée, l'agritourisme, l'aénotourisme, les produits agroalimentaires sous signe de qualité, les métiers d'art ou encore le bien-être sont suivies et valorisées par un accompagnement régulier des partenaires et des réseaux concernés.

2.3 Des entités géographiques distinctes

a. L'Ardèche verte

Surnommée également Ardèche du Nord, elle part du mythique Rhône – le fleuve le plus puissant de France – pour rejoindre quelques sommets qui la rapproche de la Montagne – le Grand Felletin, le Mont Chiniac ou encore le volcan de Chirouze.

Elle est traversée par des vallées plus ou moins profondes qui incitent au ressourcement – vallée de la Cance marquée par l'activité papetière du 19^e siècle, vallée du Doux et son légendaire train à vapeur le Mastrou, vallée de l'Eyrieux ou encore de la Payre, aujourd'hui entièrement dédiées à la mobilité douce.

Grâce à de belles routes ombragées ou des sentiers de randonnées PR et GR, on accède très vite aux contreforts de la Montagne ardéchoise pour prendre un peu de fraîcheur comme à Lalouvesc, haut lieu de spiritualité ou sur le plateau de Vernoux. Par beau temps, la vue se prolonge jusqu'au Mont Blanc.

b. L'Ardèche en vallée du Rhône

Le Rhône longe l'Ardèche sur 160 km. Tantôt sauvage, il se rapproche plutôt d'un petit cours d'eau aux multiples branches et aux allures d'un espace naturel protégé propice à la pêche. Tantôt urbanisé, il est large et tumultueux il accueille de grands barrages et centrales hydrauliques permettant au-delà de la production énergétique le passage des bateaux de

croisière, des navettes fluviales, des bateaux de promenade et des péniches Freycinet dédiées au transport.

Lumières, parfums, couleurs tout devient plus intense lorsqu'au printemps les arbres fruitiers ou la lavande prennent fleurs.

c. L'Ardèche entre sud et Cévennes

Gorges de l'Ardèche, Gorges du Chassezac, Châteaux, Cathédrale, abbatale, Grottes, et villages de caractère s'étalent entre le parc national des Cévennes, le Grand site de France de l'Aven d'Orgnac, le Rhône, les jeunes volcans du Coiron et les sources thermales de Vals les Bains avec au cœur la plus grande ville du sud Ardèche – Aubenas.

Une ambiance méridionale entre granit et calcaire sur lesquels poussent oliviers, lavande, vignes et châtaigniers. Idéal pour passer des vacances en pleine nature – randonnée, canoë, escalade, baignade parmi les activités les plus pratiquées.

d. L'Ardèche entre Montagne et Volcan

Ici les sommets qui sont la plupart du temps d'anciens volcans se nomment des suc. On peut les parcourir à pied sur le GR7 ou le long du parcours artistique à ciel ouvert du Partage des eaux, à ski sur les domaines équipés de la Croix de Bauzon ou la Chavade, Le suc du PAL ou Montivernoux.

Les eaux présentes sous terre ou dans les multiples lacs y sont riches, pures et transparentes.

C'est grâce à ce patrimoine géologique remarquable que le label Géoparc a été attribué aux Monts d'Ardèche par l'UNESCO.

Le périmètre du SCoT de l'Ardèche méridionale est compris dans les secteurs de l'Ardèche entre sud et Cévennes ainsi que l'Ardèche entre Montagne et Volcan.

3. Les activités touristiques sur le territoire du SCoT

Le territoire possède une grande variété d'activités touristiques qui en font, avec son climat favorable, un atout incontestable (Cf annexe : Atlas).

3.1 L'hébergement touristique

3.1.1. L'hôtellerie conventionnelle

Cadrage général, les tendances au niveau du département de l'Ardèche :

Selon l'observatoire Ardèche Guide, en 2023 ; les 3 communes accueillant le plus de lits touristiques en hôtellerie sont :

- **Vals-les-Bains** : près de 500 lits pour 8 hôtels ;
- **Aubenas** : près de 380 lits pour 5 hôtels ;
- **Vallon Pont d'Arc** : près de 270 lits pour 10 hôtels.

Toutes ces communes appartiennent au territoire du SCoT.

Contrairement aux campings, une part non négligeable du parc des hôtels de l'Ardèche est ouverte toute l'année. À tout moment dans l'année, on retrouve au minimum la moitié des hôtels du département ouverts et la moitié du total des lits disponibles. On observe également que la quasi-totalité des hôtels sont ouverts à partir de mi-mai jusqu'à mi-septembre.

La plupart des établissements hôteliers sont également ouverts durant les mois d'avril et d'octobre.

Sur l'année, on observe une baisse de nuitées de **-7%** en Ardèche par rapport à 2022.

Par rapport à 2019, on observe une baisse plus légère du nombre de nuitées (-1%). Le printemps voit une baisse de fréquentation dans les hôtels en Ardèche (**-7%** de nuitées par rapport à 2022).

Cette baisse concerne principalement la clientèle française (**-10%**). La clientèle étrangère voit sa fréquentation augmenter sur cette période (**+15%**), notamment sur le mois de mai avec **3400** nuitées supplémentaires. Le cœur d'été (juillet/août) est en forte baisse de **-14%** par rapport à 2022 (**-17%** pour la clientèle française ; stable pour la clientèle étrangère).

Cette baisse concerne autant le mois de juillet (**-16%** ; **-21%** pour la clientèle française et **+6%** pour la clientèle étrangère) que le mois d'août (**-13%** ; **-14%** pour la clientèle française et **-7%** pour la clientèle étrangère). La part des nuitées étrangères passe de **18%** sur l'été 2022 à **21%** sur l'été 2023.

On assiste à **une légère hausse de la fréquentation en arrière-saison** (septembre-octobre) par rapport à 2022 (**+3%** en septembre ; **-1%** en octobre).

Une hausse encore portée par la clientèle étrangère **(+51%)**. La clientèle française est à nouveau en baisse sur cette période **(-5%)**.

a. Rappel des trois sous-bassins

Outre les intercommunalités, le SCoT s'articule autour de trois sous bassins dont le découpage aide à mieux comprendre la structuration touristique du territoire.

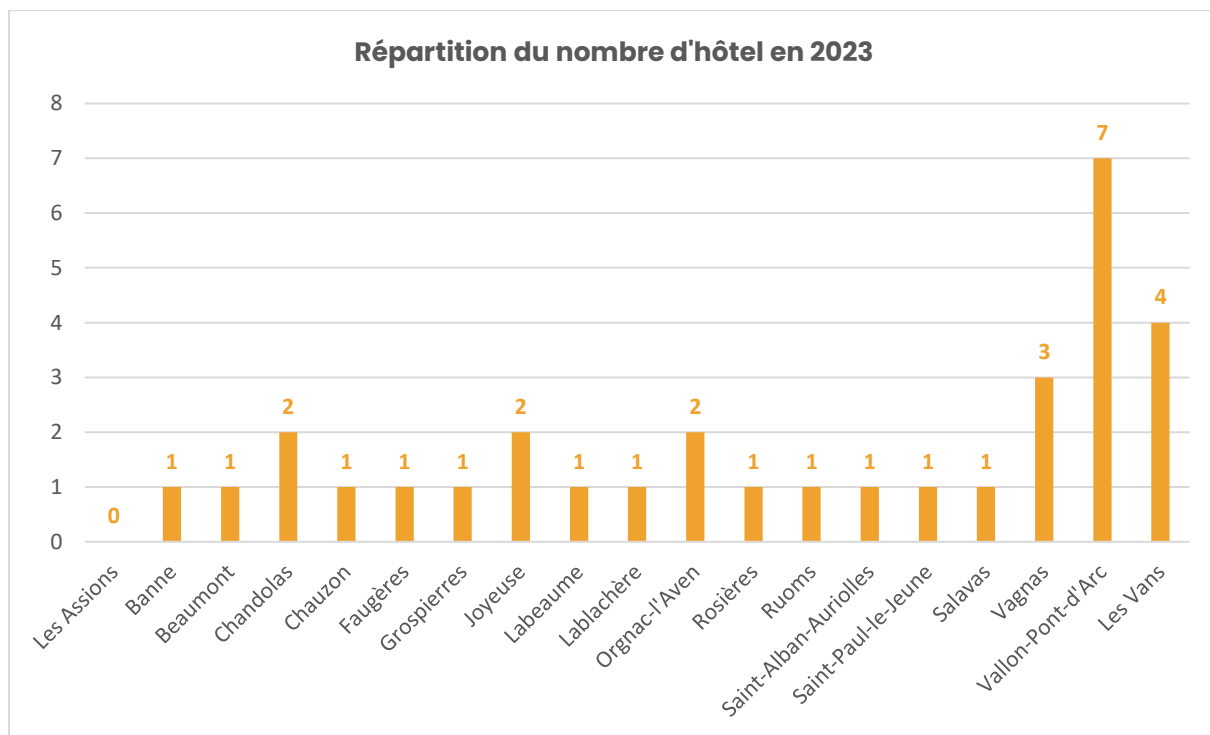
Les trois bassins du SCoT



b. Le bassin Sud

1. La répartition du nombre d'hôtels sur le territoire

Le bassin Sud accueille **32 hôtels**. La commune de Vallon-Pont-d'Arc accueille **7 établissements hôteliers** suivis des Vans (4), ainsi que Vagnas (3). Quelques communes comptent 2 établissements : Chandolas, Joyeuse, Orgnac l'Aven. Viennent ensuite des communes n'accueillant qu'un seul hôtel (Banne).



Source : INSEE 2023/Observeau

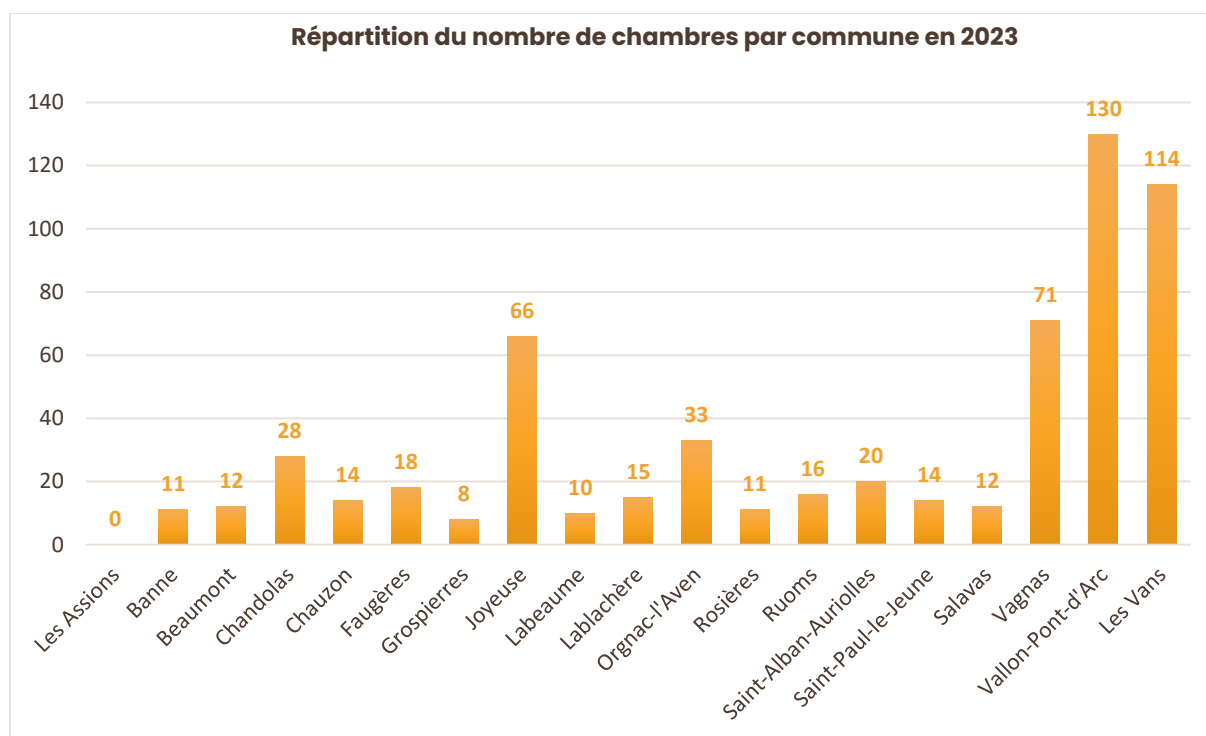
Sur le plan qualitatif, on constate qu'un total de **17 hôtels** sont labellisés soit 53% du nombre total. Dans le cadre de ce classement, on note un seul établissement disposant d'une seule étoile, trois établissements disposant de 2 étoiles. En revanche, ce ne sont pas moins de **10 établissements qui sont labellisés 3 étoiles** dont la totalité des deux établissements présents sur Chandolas. On note également la présence de **trois établissements de 4 étoiles**.

2. La capacité d'accueil des établissements hôteliers

Le bassin Sud accueille **603 chambres** d'hôtel. Ce sont les communes des Vans, de Vagnas, de Vallon-Pont-d'Arc qui bénéficient de la plus grande capacité d'accueil avec un total de **315 chambres** soit **52%** des capacités du territoire.

Pour autant, il convient de relever que les Vans qui n'ont que 4 établissements hôteliers comparativement à Vallon-Pont-d'Arc qui en accueille 7 ont une capacité en chambre

d'hôtel assez proche. En effet, elle est de 130 pour Vallon-Pont-d'Arc et de 114 pour les Vans. Ramené au nombre d'établissements, nous avons ainsi une capacité moyenne de **18,5 chambres** pour Vallon-Pont-d'Arc et de **28,5 chambres** pour les Vans.



Source : INSEE 2023/Observeau

Sur le plan qualitatif, on note que **26 chambres d'hôtels** sont labellisées une étoile et **60 chambres sont labellisées deux étoiles**. L'hôtellerie de luxe est particulièrement présente avec **245 chambres en trois étoiles** et **50 chambres en quatre étoiles**.

Joyeuse (43 chambres), Les Vans (62 chambres) et Vallon-Pont-d'Arc (85 chambres) sont particulièrement bien représentés en chambres 3 étoiles.

En matière de **chambres 4 étoiles**, ces dernières se répartissent de la façon suivante :

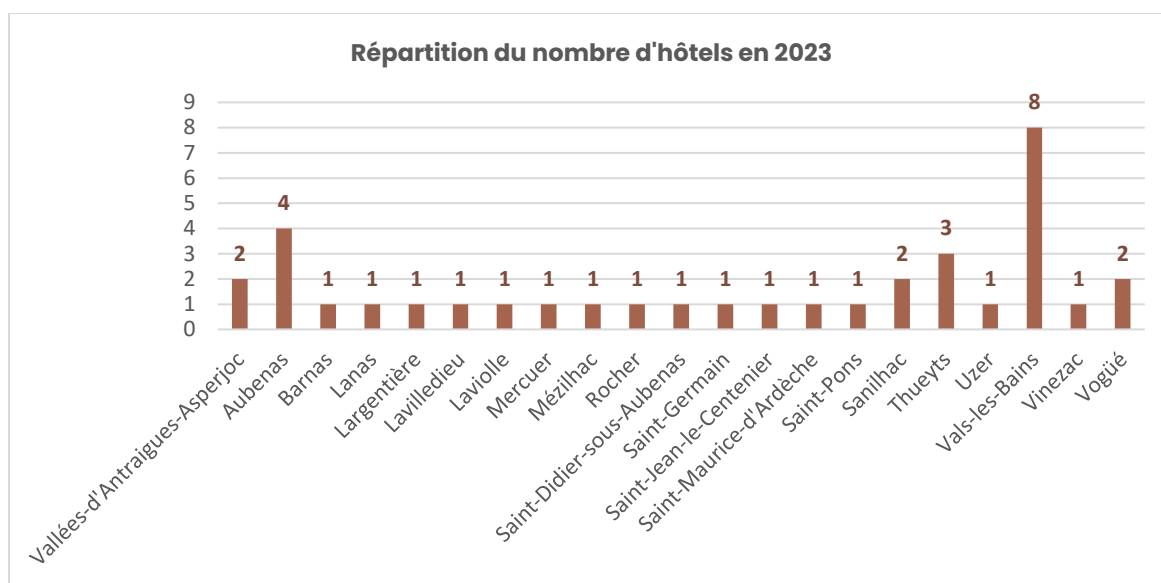
- Vagnas : 21 chambres ;
- Faugères : 18 chambres ;
- Banne : 11 chambres.

c. Le bassin Albenassien

1. La répartition du nombre d'hôtels sur le territoire

Le bassin Albenassien accueille **36 hôtels** dont **18** sont labellisés soit 50% du nombre total. Dans le cadre de ce classement, on note un seul établissement disposant d'une seule étoile, quatre établissements disposant de 2 étoiles. En revanche, ce ne sont pas moins de **10 établissements qui sont labellisés 3 étoiles**. On note également la présence de **3 établissements de 4 étoiles**.

Compte tenu de son statut de ville thermale, Vals-les-Bains n'accueille pas moins de 8 hôtels.

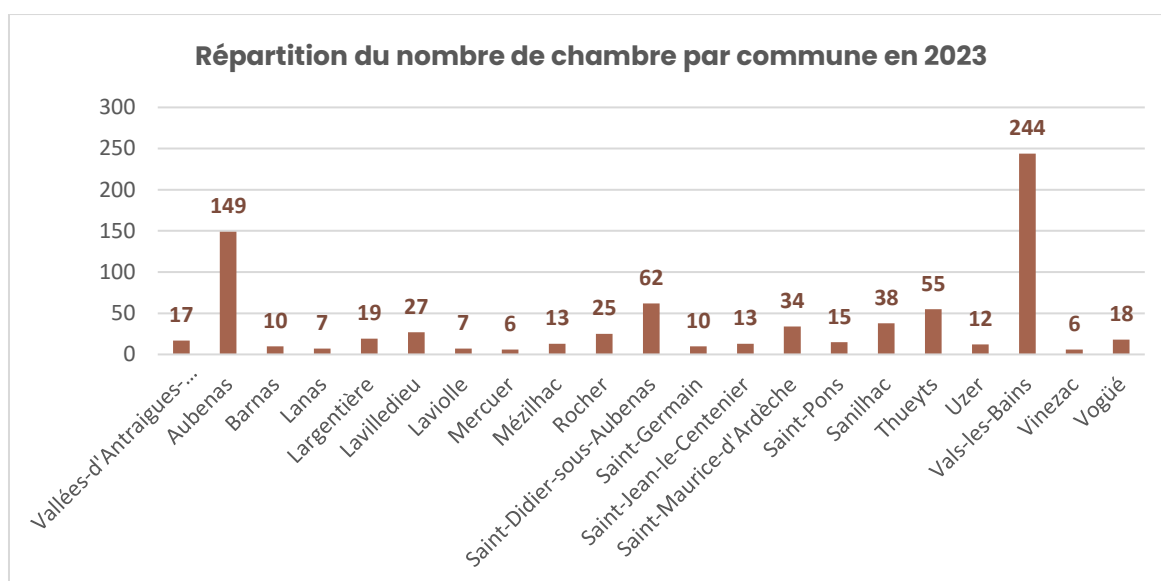


Source : INSEE 2023/Observeau

2. La capacité d'accueil des établissements hôteliers

Le bassin Albenassien accueille **787 chambres** d'hôtel. Ce sont les communes de Vals-les-Bains, d'Aubenas et de Saint-Didier-sous-Aubenas qui bénéficient de la plus grande capacité d'accueil avec un total de **455 chambres** soit près de **58%** des capacités d'accueil du territoire. Toutefois, cette répartition n'est pas homogène. Ainsi, la commune de Vals-les-Bains représente à elle seule **31%** des capacités en chambre du territoire suivie dans une bien moins large proportion par Aubenas (19%) et Saint-Didier-sous-Aubenas (8%). Une nouvelle fois, il convient de relever l'importance du thermalisme sur le bassin Albenassien. En ce qui concerne les communes d'Aubenas et de Saint-Didier-sous-Aubenas, la clientèle n'est pas exclusivement touristique. Elle est en effet également étroitement liée à des déplacements professionnels a fortiori en ce qui concerne les établissements de Saint-Didier-sous-Aubenas.

En ce qui concerne la capacité moyenne d'accueil en chambre, le ratio est de **30,5** chambres pour Vals-les-Bains, **37,25** chambres pour Aubenas et de **62** chambres pour Saint-Didier-sous-Aubenas.



Source : INSEE 2023/Observeau

Sur le plan qualitatif, on note que **27 chambres d'hôtels** sont labellisées une étoile et **246 chambres sont labellisées deux étoiles**. A l'instar du bassin Sud, l'hôtellerie de luxe est particulièrement présente avec **349 chambres en trois étoiles** et **27 chambres en quatre étoiles**.

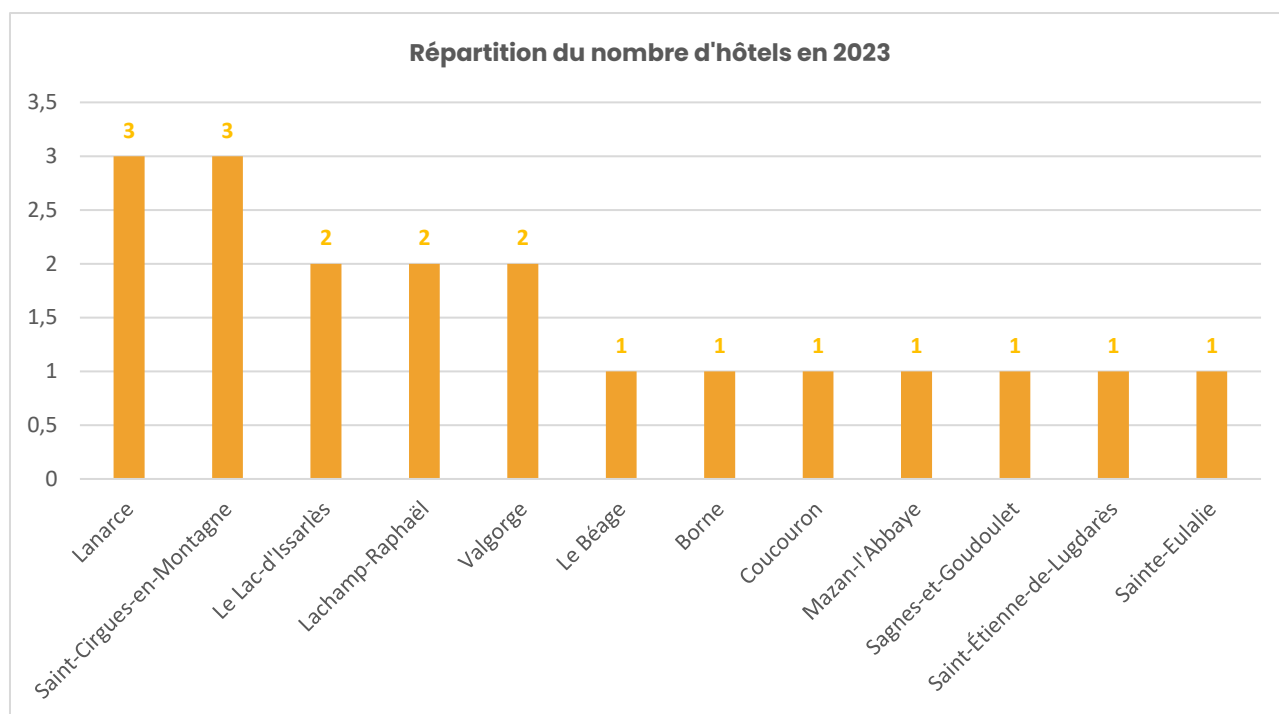
La station thermale de Vals-les-Bains est largement représentée en terme de chambres trois étoiles, elle représente à elle seule **29%** de cette catégorie (soit 101 chambres). Viennent ensuite dans une bien moindre proportion la commune d'Aubenas avec **18%** (soit 63 chambres), et la commune de Sanilhac avec **10,8%** (soit 38 chambres) suivie de près par la commune de Saint-Maurice-d'Ardèche avec **9,7%** (soit 34 chambres).

En matière de **chambres 4 étoiles**, ces dernières sont toutes localisées sur Val-les-Bains.

d. Le bassin Montagne

1. La répartition du nombre d'hôtels sur le territoire

Le bassin Montagne accueille **19 hôtels** parmi lesquels 9 sont labellisés soit **47%**. Dans le cadre de ce classement, on note un seul établissement disposant d'une seule étoile, **5 établissements** bénéficiant de deux étoiles, soit la proportion la plus importante du SCoT. Toutefois, le bassin Montagne n'accueille seulement que **3 établissements** de 3 étoiles et aucun établissement de 4 étoiles.



Source : INSEE 2023/Observeau

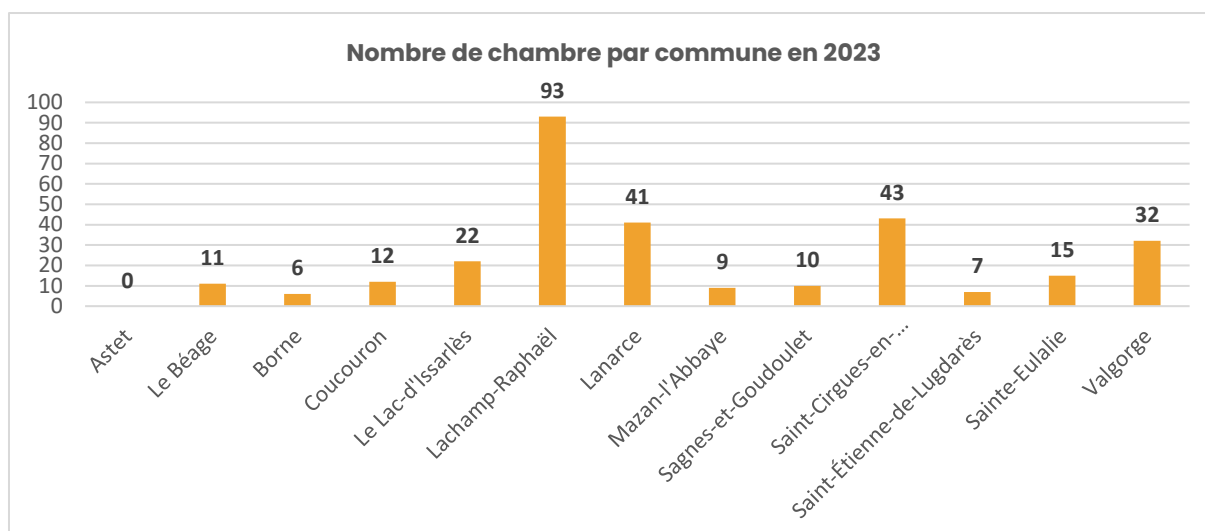
2. La capacité d'accueil des établissements hôteliers

Le bassin Montagne accueille **301 chambres** d'hôtel. Ce sont les communes de Lachamp-Raphaël, Lanarce, et de Saint-Cirgues-en-Montagne qui bénéficient de la plus grande capacité d'accueil avec un total de **177 chambres** soit près de **59%** des capacités d'accueil du territoire. Toutefois, à l'instar du bassin albenassien cette répartition n'est pas homogène. Ainsi, la commune de Lachamp-Raphaël représente à elle seule près de **31%** des capacités en chambre du territoire suivie dans une bien moins large proportion par Saint-Cirgues-en-Montagne (14%) et Lanarce (13,6%).

En ce qui concerne la capacité moyenne d'accueil en chambre, le ratio est de **46,5** chambres pour Lachamp-Raphaël, **14,3** chambres pour Saint-Cirgues-en-Montagne et de **13,6** chambres pour Lanarce.

Sur le plan qualitatif, on note que **7 chambres d'hôtels** sont labellisées une étoile et **39 chambres sont labellisées deux étoiles**. L'hôtellerie de luxe est également présente avec **56 chambres en trois étoiles**.

La station thermale de Valgorge est largement représentée en terme de chambres de trois étoiles, elle représente à elle seule **44%** de cette catégorie (soit 25 chambres). Viennent ensuite dans une bien moindre proportion la commune de Lanarce avec **28,5%** (soit 16 chambres) et la commune de Sainte-Eulalie avec **26,7%** (soit 15 chambres).



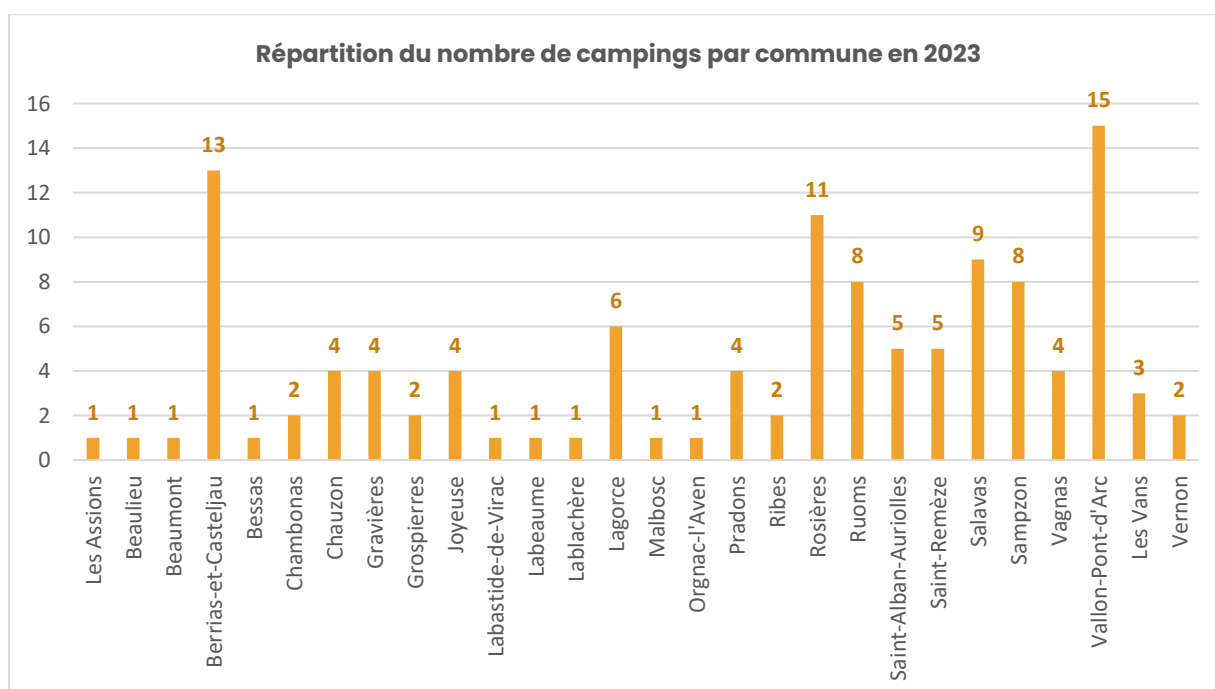
Source : INSEE 2023/Observeau

3.2 Les campings

a. Le bassin Sud

1. La répartition du nombre de campings sur le territoire

Le bassin Sud accueille **120 campings** soit **60% de l'ensemble du territoire du SCOT qui en comporte 197**. La commune de Vallon-Pont-d'Arc accueille **15 campings** suivie de Berrias-et-Casteljau (13), ainsi que de Rosières (11). L'activité se concentre autour des gorges de l'Ardèche. Ainsi les communes de Ruoms (8 campings), Salavas (9 campings) ou Sampzon (8 campings) accueillent une part non négligeable de campings.



Source : INSEE 2023/Observeau

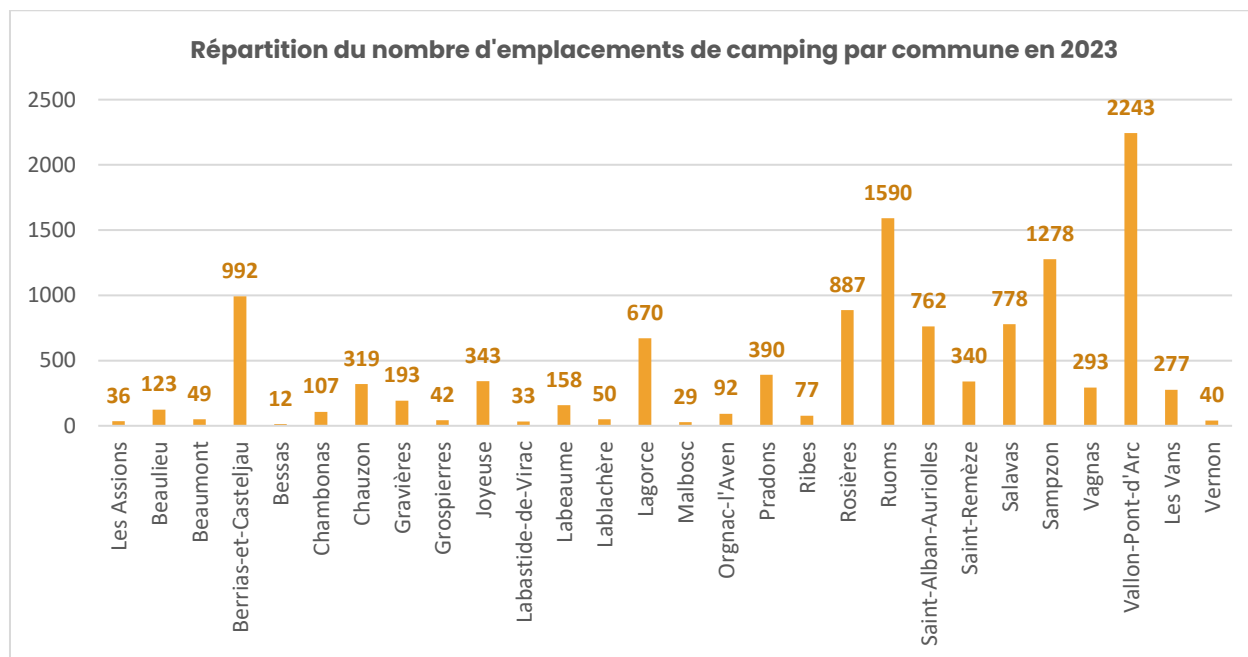
En ce qui concerne les labellisations, le bassin Sud dispose de :

- 22 campings 2 étoiles,
- 49 campings 3 étoiles,
- 20 campings 4 étoiles.
- 8 campings 5 étoiles.

Soit 82,5% de campings labellisés.

2. La capacité d'accueil des campings

Le bassin Sud accueille **12203** emplacements de camping en 2023 soit **67%** de la capacité d'accueil totale du territoire du SCoT. Sans surprise, Vallon-Pont-d'Arc accueille à elle seule **2243** emplacements soit **18,3%** des capacités du bassin. Viennent ensuite Ruoms avec **1590** emplacements (13%) et Sampzon avec **1278** emplacements (10%). Dans le secteur autour de Vallon-Pont-d'Arc, les campings sont essentiellement des grandes structures offrant généralement un parc aquatique, une plage aménagée et de nombreux services (épicerie, restauration...).



Source : INSEE 2023/Observeau

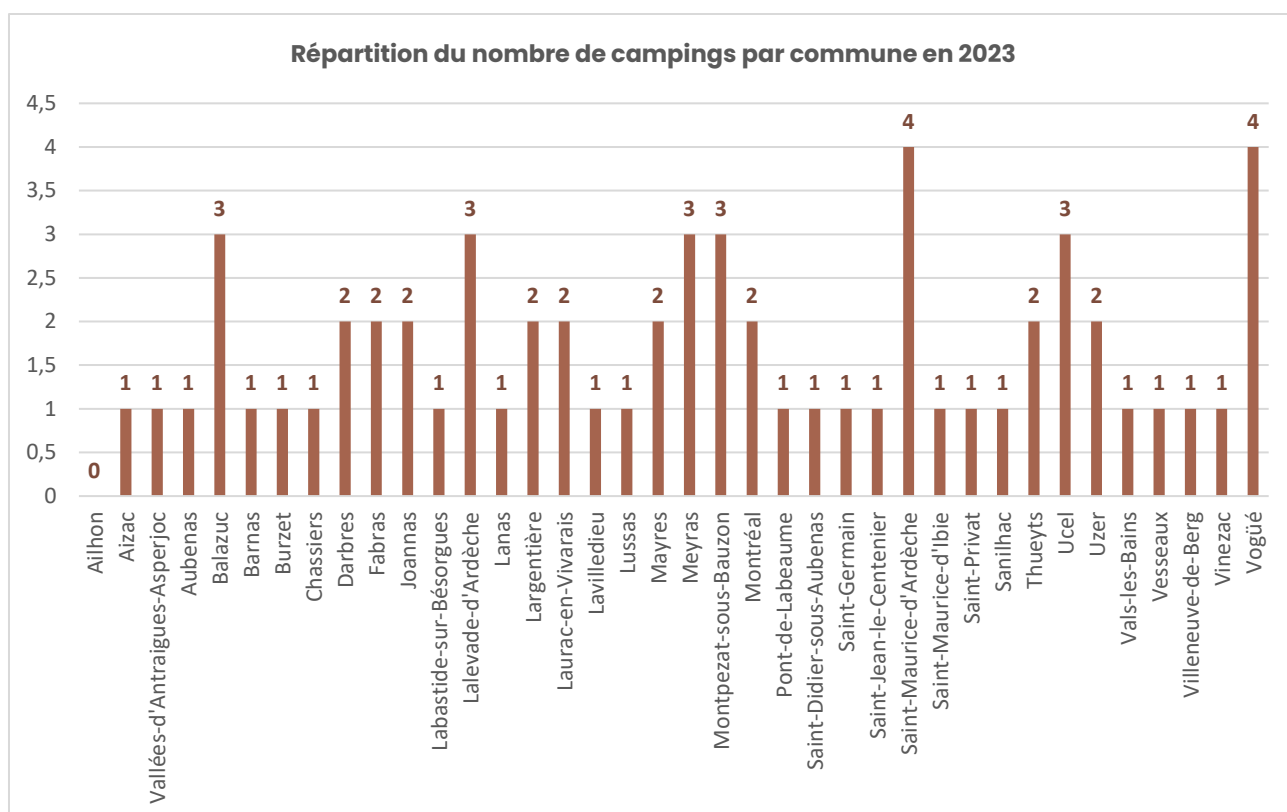
En ce qui concerne la labellisation des emplacements de camping, le bassin Sud bénéficie de :

- 1104 emplacements en 2 étoiles,
- 4089 emplacements en 3 étoiles,
- 3039 emplacements en 4 étoiles,
- 3207 emplacements en 5 étoiles.

b. Le bassin Albenassien

1. La répartition du nombre de campings sur le territoire

Le bassin Albenassien accueille **62 campings soit 31% de l'ensemble du territoire du SCOT qui en comporte 197**. En l'espèce, aucune commune ne concentre véritablement des établissements de camping. Ainsi, seules deux communes accueillent 4 campings chacune, il s'agit de Vinezac et de Saint-Maurice-d'Ardèche. Cinq communes accueillent 3 campings chacune et neuf communes accueillent 2 campings chacune, la majorité étant d'un camping par commune pour 21 d'entre elle.



Source : INSEE 2023/Observeau

En ce qui concerne les labellisations, le bassin Albenassien dispose de :

- 3 campings 1 étoile,
- 3 campings 2 étoiles,
- 25 campings 3 étoiles,
- 8 campings 4 étoiles,
- 3 campings 5 étoiles.

Soit 67,7% de campings labellisés.

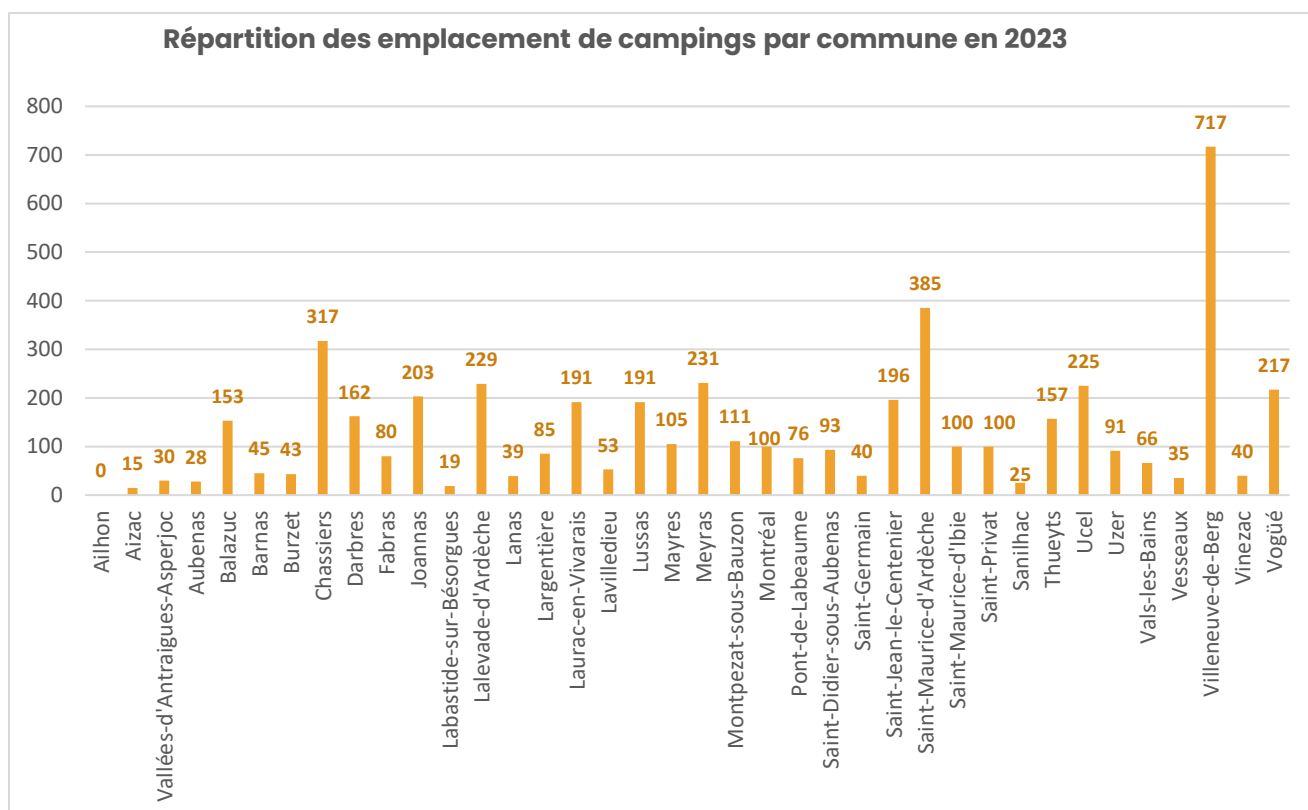
2. La capacité d'accueil des campings

Le bassin Albenassien accueille **4993** emplacements de camping en 2023 soit **27,4%** de la capacité d'accueil totale du territoire du SCoT.

Sur le plan de la capacité d'accueil des campings, on note que Villeneuve-de-Berg bénéficie de l'offre d'hébergement la plus importante. En effet ce ne sont pas moins de **717 emplacements** qui sont recensés en 2023. Cela est dû à la présence du camping le Pommier, un camping 5 étoiles dont **709 emplacements** sont référencés en 2025¹. L'établissement dispose d'un parc aquatique accueillant une pataugeoire, une piscine chauffée et plusieurs toboggans. Il propose de nombreux services (bornes de rechargement de véhicules électrique, épicerie, restaurant). En terme de loisirs, le camping propose diverses animations, un club enfants, un espace fitness, de jeux gonflables, un pumptrack et un terrain multisports. Saint-Maurice-d'Ardèche dispose également d'un nombre de places de camping non négligeable, les **385 places de camping** recensées en 2023 se répartissent entre quatre établissements, le camping des Peupliers (100 emplacements), le camping GCU qui propose 78 emplacements ou 6 locations, le camping du Cros d'Auzon qui propose 221 emplacements ou 120 locations, le camping le Chamadou qui propose 109 emplacements et plusieurs formules d'hébergement. Le secteur de Chassiers est également très attractif avec le camping des Ranchisses qui propose 250 emplacements et 115 locations. Les deux campings de Lalevade d'Ardèche sont le camping family des Issoux qui propose 117 emplacements ou 35 locations, le camping à l'ombre des sycomores qui propose 34 emplacements ou 5 locations. Meyras accueille également trois campings dont le domaine de la plage qui accueille 12 emplacements de grande taille et 47 locations, le camping le Barutel qui accueille 50 emplacements et 23 locatifs, le camping le Ventadour qui accueille 130 emplacements et 18 locations.

Vogüé est également très attractif avec ses 4 campings : le Domaine de Saint-Cérice (17 emplacements), l'oasis des garrigues (56 emplacements), les Chênes Verts (36 emplacements), les Roches (100 emplacements).

¹ Source : Site internet du camping



Source : INSEE 2023/Observeau

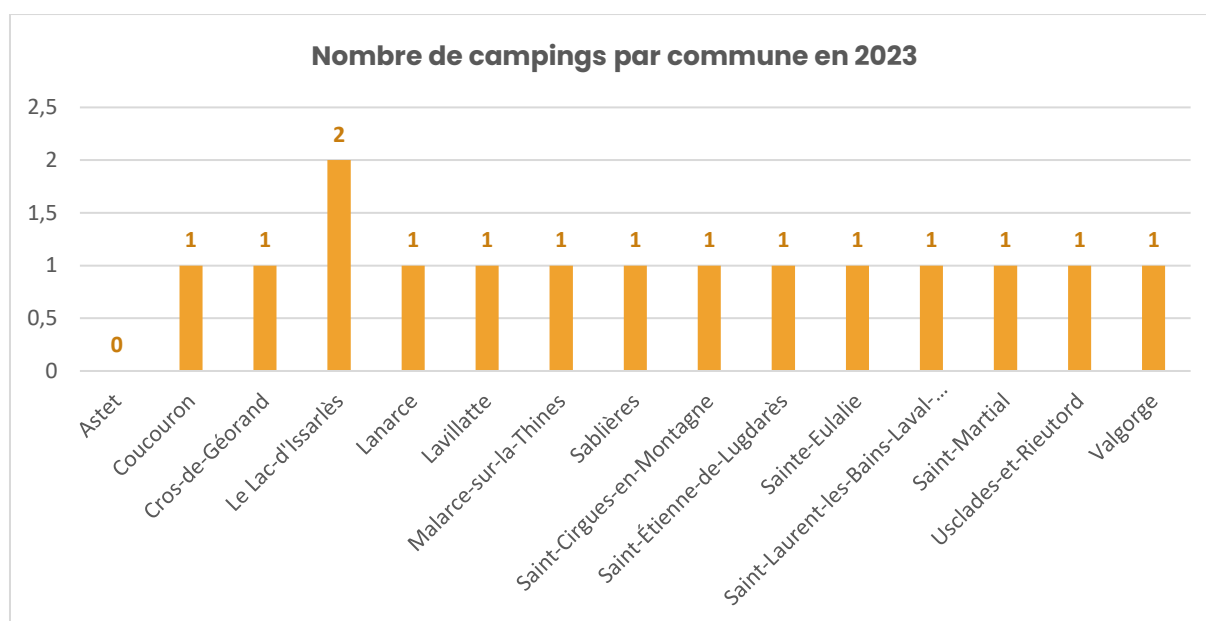
En ce qui concerne la labellisation des emplacements de camping, le bassin Albenassien bénéficie de :

- 193 emplacements en 1 étoile,
- 105 emplacements en 2 étoiles,
- 2023 emplacements en 3 étoiles,
- 1010 emplacements en 4 étoiles,
- 1082 emplacements en 5 étoiles.

c. Le bassin de Montagne

Le bassin de Montagne accueille **15 campings** soit **7,6% du territoire du SCoT** qui en **comporte 197**. Il a une configuration plus familiale déconnectée du tourisme de masse. Très souvent les campings sont communaux. Seul Le Lac-d'Issarlès accueille 2 campings et treize communes accueillent respectivement un seul camping.

1. La répartition du nombre de campings sur le territoire



Source : INSEE 2023/Observeau

En ce qui concerne les labellisations, le bassin de Montagne dispose de :

- 1 camping 1 étoile,
- 3 campings 2 étoiles,
- 1 campings 3 étoiles.

Soit 33% de campings labellisés.

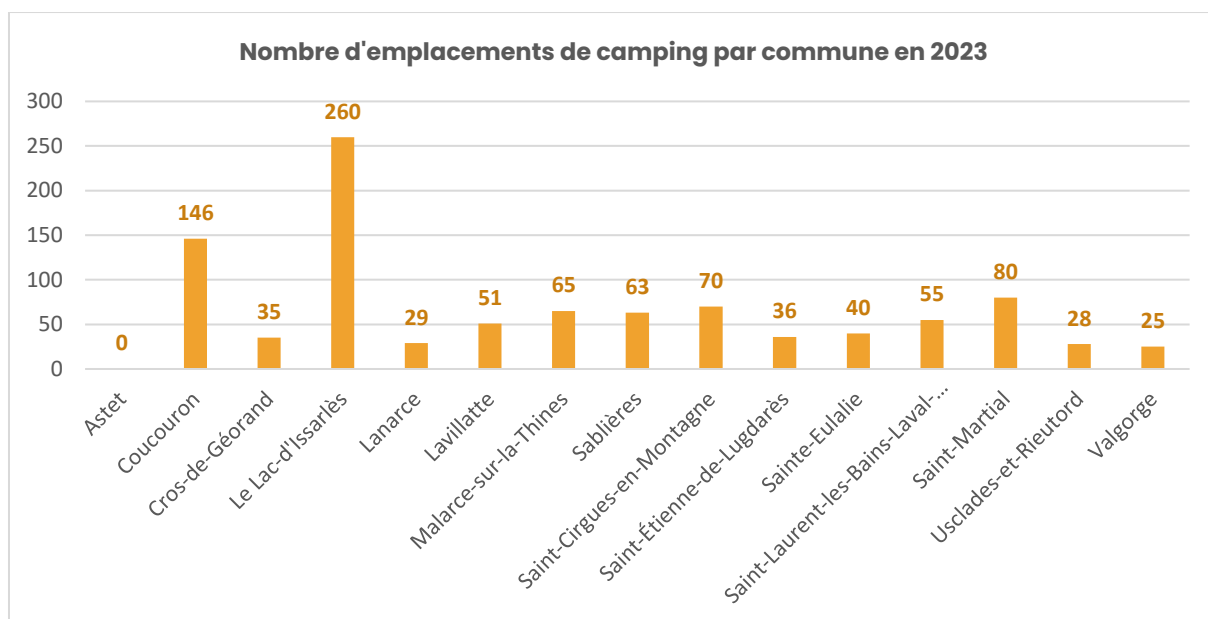
2. La capacité d'accueil des campings

Le bassin de Montagne n'accueille en 2023 que **983** emplacements soit seulement **5,40%** de la capacité totale d'accueil du SCoT. Le Lac d'Issarlès et Coucouron en raison de l'attractivité de leur plan d'eau respectif accueillent **406** emplacements soit **41,3%** de la capacité d'accueil totale du bassin Montagne.

Les données récentes de 2025² font état qu'à l'heure actuelle, sur la commune de Coucouron, le nombre d'emplacements est passé à **85**, 11 bungalow/HLL sont disponibles. Par ailleurs, le camping municipal est équipé de 5 chalets à la location (4 places et 6 places).

En ce qui concerne le Lac d'Issarlès le camping communal accueille **171** emplacements répartis sur trois zones. Le camping communal permet également de louer des chalets (4/5 places, 6/7 places) et des tipis. Une aire d'accueil de campings cars est également présente. On note également la présence de deux campings privés, la Plaine de la Loire accueillant 30 emplacements ainsi qu'un petit camping de 6 emplacements appartenant à un privé.

² Site internet des communes concernée.



Source : INSEE 2023/Observeau

En ce qui concerne la labellisation des emplacements de camping, le bassin Montagne bénéficie de :

- 55 emplacements en 1 étoile,
- 175 emplacements en 2 étoiles,
- 63 emplacements en 3 étoiles,

3.3 Les villages vacances

Définition :

Est considéré comme village de vacances tout ensemble d'hébergement faisant l'objet d'une exploitation globale à caractère commercial ou non, destiné à assurer des séjours de vacances et de loisirs, selon un prix forfaitaire comportant la fourniture de repas ou de moyens individuels pour les préparer et l'usage d'équipements collectifs permettant des activités de loisirs sportifs et culturels. Les villages de vacances comprennent :

- Des hébergements individuels ou collectifs et des locaux affectés à la gestion et aux services ;
- Des installations communes destinées aux activités à caractère sportif et aux distractions collectives.

Pour les repas, l'une ou l'autre des deux formules suivantes : restaurant ou cuisine individuelle par logement avec ou sans distribution de plats cuisinés.

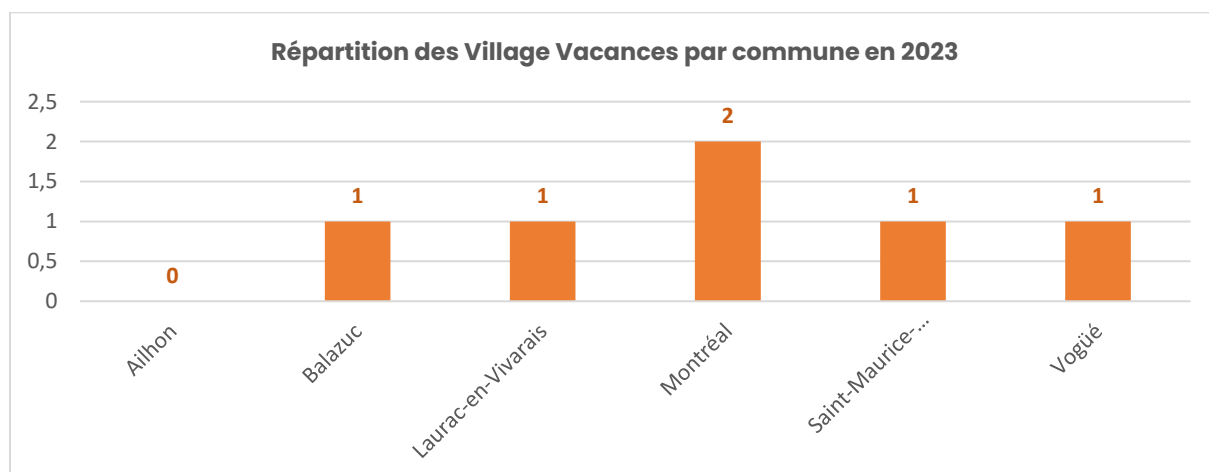
Ils sont classés par Atout France de 1 à 5 étoiles selon les nouvelles normes en vigueur depuis juillet 2012. Chaque village de vacances fait l'objet d'un double agrément : un agrément village de vacances délivré par le Secrétariat d'État au Tourisme, un agrément tourisme social délivré par le Ministère des Affaires Sociales.

Remarque :

Un village de vacances peut être composé de natures d'hébergement variées : appartement, gîte, chambre, emplacement (type camping).

Source : INSEE

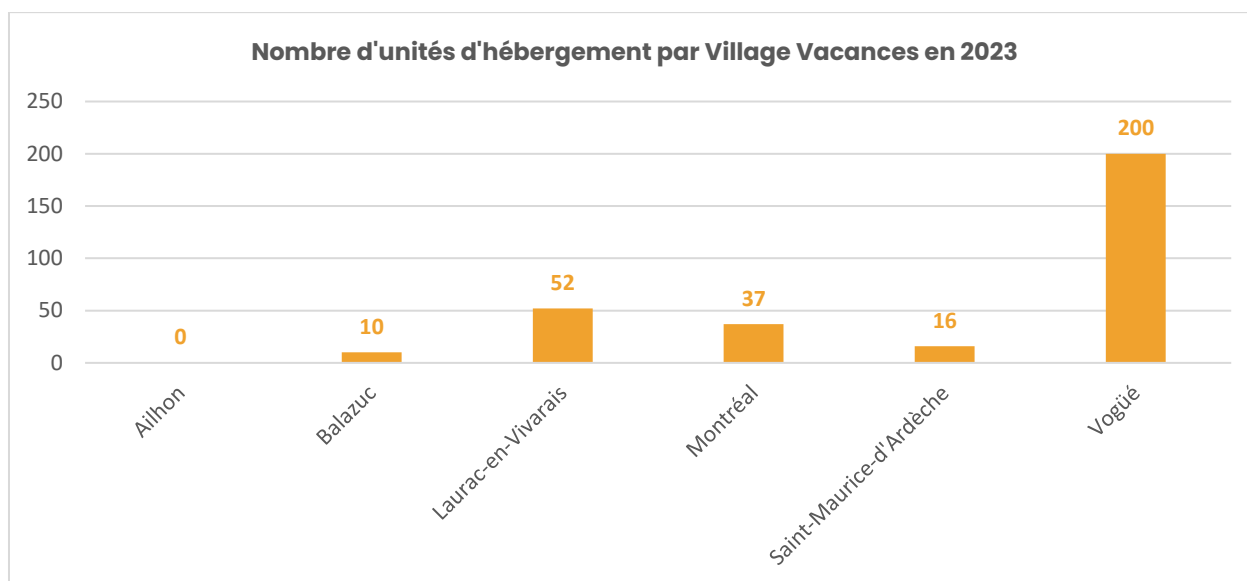
Les Villages de Vacances sont tous localisés dans le bassin Albenassien.



Source : INSEE 2023/Observeau

En ce qui concerne les unités d'hébergement, le village de Balazuc accueille un village de gîtes composé de 8 gîtes auxquels viennent s'adjoindre deux locations indépendantes, une maison et une villa.

Vogüé dispose du « Domaine Lou Capitelle et Spa » qui propose des espaces communs, des espaces extérieurs ainsi que plusieurs formules d'hébergement (chambre confort, chambre grand confort, studio 2 personnes, gîte 4-6 personnes). Montréal accueille également un village de gîtes « La clé des champs » qui propose 14 gîtes et 9 chalets, un restaurant, une piscine et une salle de jeux. Laurac-en-Vivaraïs possède le village vacances « Cap Ardèche » qui propose 23 chambres standard et 29 chambres supérieures. Saint-Maurice-d'Ardèche accueille également un village de gîtes familiaux sur 4 hectares de terrain, « les villas de Vendoule » composé de 16 villas.



Source : INSEE 2023/Observeau

3.4 Les résidences de tourisme

Définition :

Une résidence de tourisme est un établissement commercial d'hébergement classé, faisant l'objet d'une exploitation permanente ou saisonnière. Elle est constituée d'un ensemble homogène de chambres ou d'appartements meublés, disposés en unités collectives ou pavillonnaires, offert en location pour une occupation à la journée, à la semaine ou au mois à une clientèle touristique qui n'y élit pas domicile. Elle est dotée d'un minimum d'équipements et de services communs. Elle est gérée dans tous les cas par une seule personne physique ou morale.

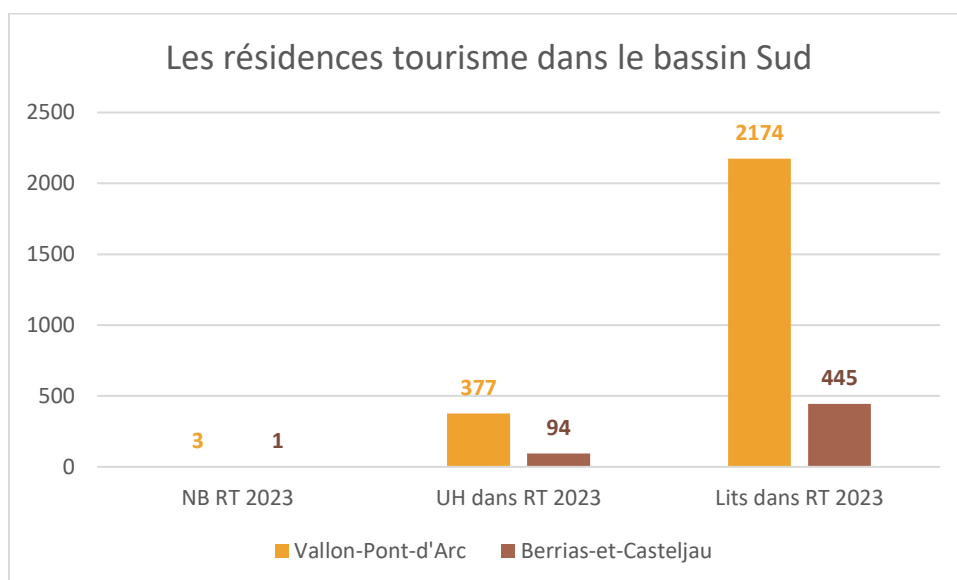
Une résidence de tourisme peut être composée de natures d'hébergement variées : appartement, chambre, mobile home (type camping).

Les résidences de tourisme classées le sont selon les nouvelles normes Atout France en vigueur depuis juillet 2012. Elles sont classées de 1 à 5 étoiles.

Source : INSEE

a. Le bassin Sud

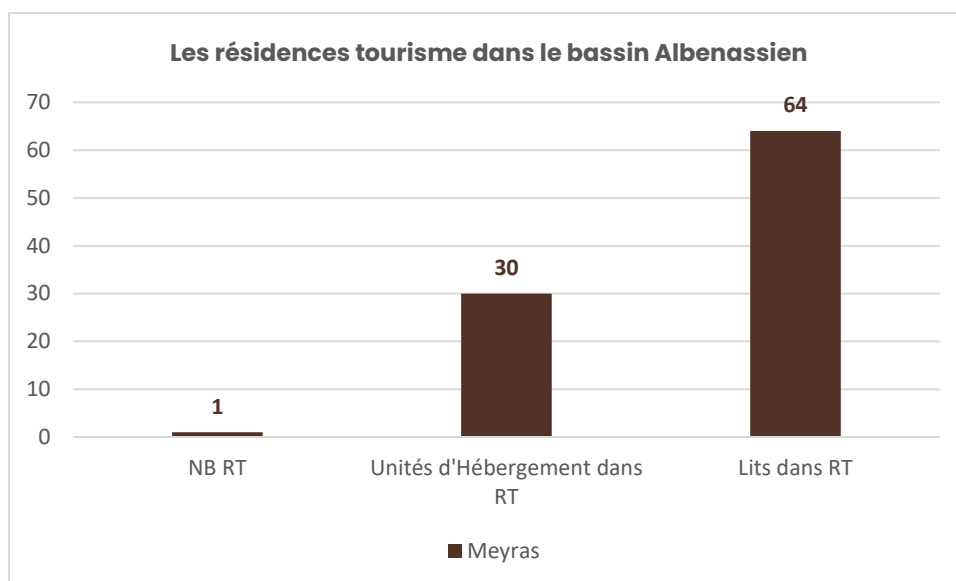
Vallon-Pont-d'Arc accueille trois résidences de tourisme, ces dernières sont particulièrement importantes car elles ont une capacité de **377** unités d'hébergement et de **2174** lits. Il s'agit de la résidence de tourisme Odalys les Sources de Manon qui se compose de deux ensembles résidentiels répartis en îlots d'hébergement autour des deux piscines centrales. On compte également la résidence le domaine des Domaines de Châmes qui compte 28 studios.



Source : INSEE 2023/Observeau

b. Le bassin albenassien

Le bassin albenassien accueille une seule résidence de tourisme sur Meyras. Cette dernière a une capacité d'accueil de **30 unités d'hébergement et de 64 lits**. Il s'agit de la résidence des thermes qui comprend 30 studios de grand confort situés face au parc thermal. La résidence de tourisme comprend un ascenseur, une laverie, un solarium, un balcon ainsi qu'un téléphone direct dans les hébergements. Le linge de maison est fourni. Elle accueille également deux studios handicapés. Le wifi est gratuit en studio.

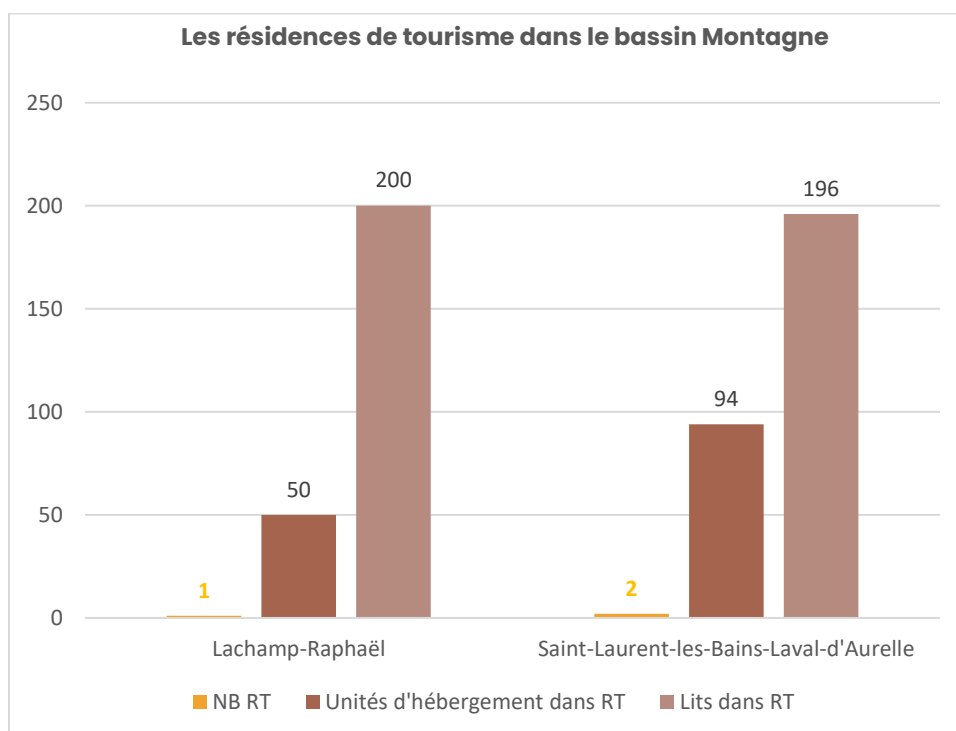


Source : INSEE 2023/Observeau

c. Le bassin de Montagne

Dans le bassin Montagne, Lachamp-Raphaël accueille une résidence de tourisme, cette dernière dispose de **50** unités d'hébergement et de **200** lits.

En ce qui concerne Saint-Laurent-les-Bains-Laval-d'Aurelle, 2 résidences de tourisme sont présentes pour une capacité cumulée de **94** unités d'hébergements et de **196** lits. Il s'agit notamment de la résidence la Vallée qui dispose de 70 studios et appartements de bon standing.



4. Le poids économique du tourisme sur le territoire

Le tourisme est l'un des secteurs économiques majeurs du département de l'Ardèche. La majorité de ces recettes proviennent du territoire du SCoT de l'Ardèche Méridionale. Le territoire concentre en effet **70%** des hébergements marchands du département.

4.1. Les indicateurs économiques à l'échelle du département de l'Ardèche

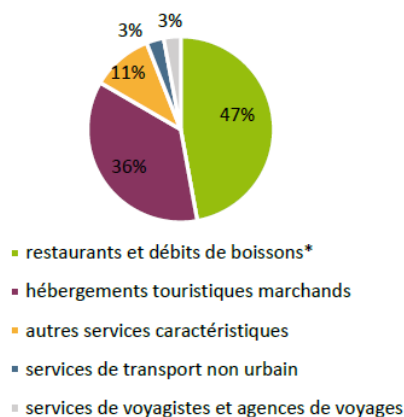
a. Synthèse de la dynamique touristique

- **La consommation touristique** est estimée à **944** millions d'euros par an dont **37%** de retombées économiques pour l'hébergement marchand et **15%** pour le secteur de la restauration. (*Source : enquête clientèle observatoire Ardèche Tourisme / 4V – 2023.*)
- **Les effectifs salariés du secteur privé et les travailleurs indépendants** dans les activités caractéristiques du tourisme sont de **9 800** emplois à la fin du 2ème trimestre 2023, comme en 2022. Ces effectifs sont en légère hausse à la fin du 3ème trimestre (+2%) et du 4ème trimestre (+1%). Par rapport à 2021 (9 000 emplois à la fin du 2ème trimestre), la hausse de ces effectifs est de **+9%** sur la fin du 2ème trimestre. On observe également une hausse à la fin du 3ème trimestre (+7%) et du 4ème trimestre (+4%) (*Source : Acof, caisse nationale du réseau des Urssaf.*)
- **L'investissement touristique est en moyenne de 86 millions d'euros par an** (2019–2020–2021). On observe une hausse de **+6%** de l'investissement touristique en 2021 (91,5 M€) par rapport à la moyenne 2019–2020–2021. Plus de la moitié de cet investissement correspond à des investissements en résidence secondaire. Ils augmentent de **+19%** entre 2021 et la moyenne 2019–2020–2021. L'Ardèche représente **5%** des investissements de la région (29% des investissements en hôtellerie de plein air et près de 13% dans les meublés et chambres d'hôtes labellisées Gîtes de France). A noter qu'en 2021, **9%** des investissements de la région en résidences secondaires ont été effectués en Ardèche contre **7%** pour la moyenne 2019–2020–2021. (*Source : Atout France – Tableau de Bord des Investissements Touristiques*).
- **La taxe de séjour** perçue par les collectivités ardéchoises s'élève à **4,5** millions d'euros au titre de l'exercice 2022, avec une hausse de **+14%** par rapport à 2021 dont près de la moitié pour la CCGA. La taxe de séjour continue sa croissance pour atteindre son plus haut niveau en 2022. (*Sources : collectivités en charge de la collecte de la taxe de séjour*).

b. L'emploi touristique salarié en Ardèche en 2023

Après une augmentation en 2022 par rapport à 2021, le marché de l'emploi touristique en Ardèche est **plutôt stable** en 2023 par rapport à 2022. Il est en légère hausse sur le 1er et 3e trimestre et en légère baisse sur le 2e trimestre.

Répartition du nombre d'emplois salariés par secteurs d'activités caractéristiques du tourisme au 30 juin 2023



Le nombre d'emplois salariés passe de 7 200 à 7 100 sur le 2^e trimestre **(-1%)**. Dans le même temps, il augmente l'ensemble de la région Auvergne-Rhône-Alpes sur le même trimestre **(+3%)**.

Les effectifs salariés au 30 juin 2023 ont baissé de 100 emplois dans la restauration **(-3%)** par rapport au 30 juin 2022. Ils ont augmenté de moins de 50 dans les autres activités touristiques **(+4%)**, dans les services de transports non urbains **(+10%)** et dans les services de voyagistes et agences de voyages **(+15%)**.

Les effectifs salariés au 30 septembre 2023 ont augmenté de plus de 50 emplois dans les hébergements touristiques marchands **(+3%)** par rapport au 30 septembre 2022.

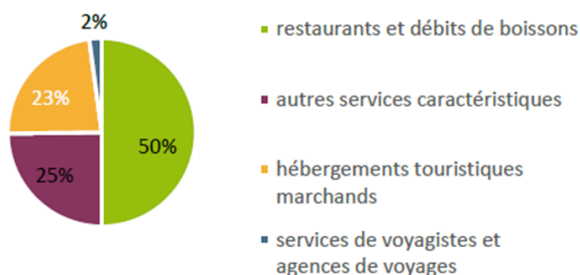
**tous les salariés de la restauration, y compris ceux des zones industrielles, sont recensés.*

Source : ADT2024

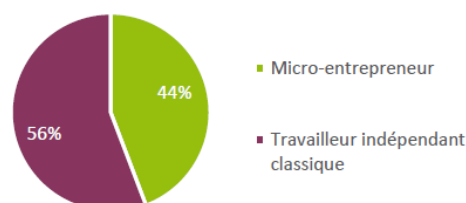
c. L'emploi touristique indépendant en Ardèche en 2023

Le nombre de travailleurs indépendants dans les activités caractéristiques du tourisme varie peu. Il est passé de **2400** travailleurs fin 2021 à **2600** fin 2022. La moitié de ces emplois se retrouvent dans le secteur de la restauration, un quart dans l'hébergement touristique et près d'un quart dans les autres services caractéristiques. **56%** de ces effectifs ont un statut de travailleur indépendant classique (près de 2/3 en restauration et hébergements). A noter la part importante de micro-entrepreneurs dans les autres services caractéristiques du tourisme **(87%)**.

Répartition du nombre de travailleurs indépendants par secteurs d'activités caractéristiques du tourisme à fin 2023



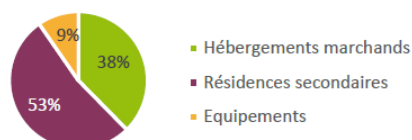
Statut des travailleurs indépendants fin 2023



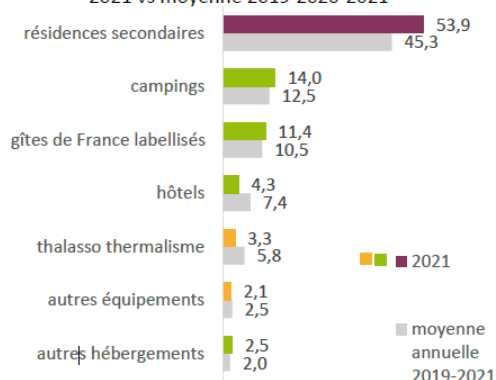
Source : ADT2024

d. L'investissement touristique en Ardèche en 2021

Répartition des investissements en Ardèche moyenne 2019-2020-2021



Montant des investissements en millions d'euros 2021 vs moyenne 2019-2020-2021



La moyenne d'investissement touristique annuel HT pour les années 2019-2020-2021 s'élève à **86M€** cela représente **+6%** d'investissement en Ardèche en 2021 par rapport à la moyenne 2019-2020-2021.

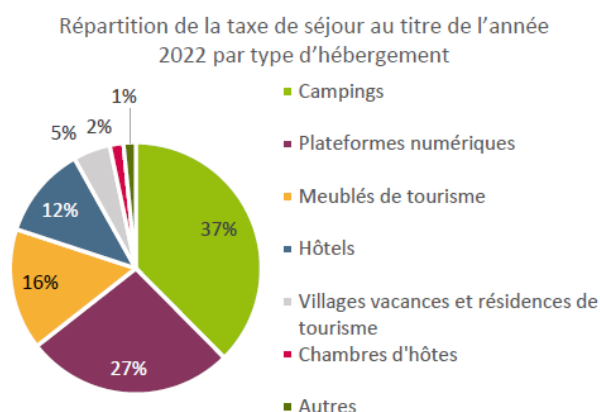
La hausse entre 2021 et la moyenne des 3 dernières années est due principalement à la **hausse des investissements dans les résidences secondaires**.

Les dépenses relatives aux campings sont significatives mais elles sont surtout liées à la modernisation et à la montée en gamme des infrastructures existantes.

On note également des travaux sur les gîtes laissant entrevoir une volonté de montée en gamme.

Source : ADT2024

e. La taxe de séjour en Ardèche en 2022

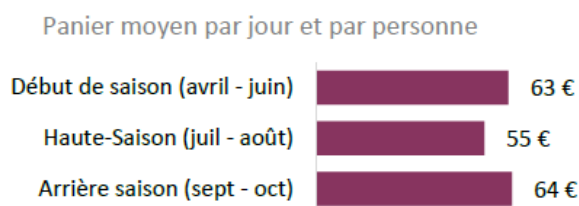


4,5 M€ de taxe de séjour ont été perçus par les collectivités au titre de l'année 2022. Cela représente une évolution **de + 14%** sur l'exercices 2021 - 2022 de la taxe de séjour perçue par les collectivités.

Les campings représentent **37%** du montant perçu suivis par les hôtels **(27%)**.

Source : ADT2024

f. La consommation touristique en Ardèche en 2023

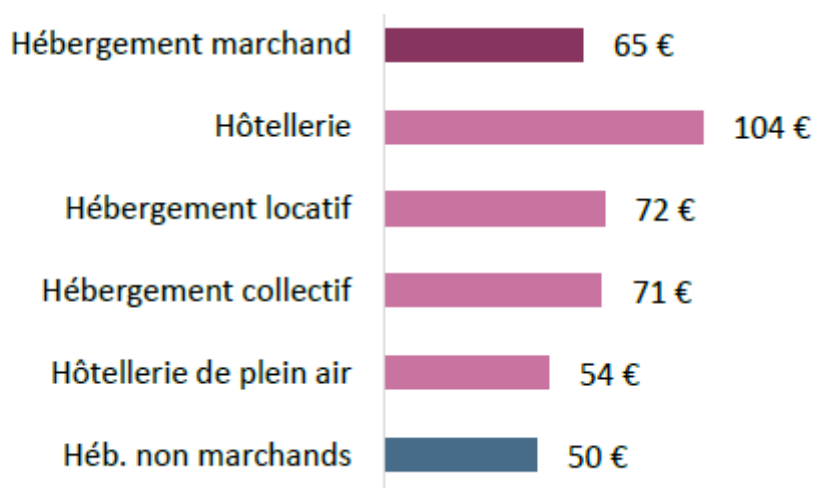


Elle représente **944 M€** annuels avec un panier moyen par jour et par touriste toutes saisons et tous types d'hébergements confondus de **59€**.

Tous types d'hébergements confondus, **les touristes dépensent plus en début de saison et arrière-saison que sur juillet-août.**

L'hébergement pèse pour environ **30%** du panier moyen. Il représente près de la moitié du panier moyen en haute-saison pour les hébergements marchands. Suivent les dépenses en restauration et courses alimentaires qui couvrent, en cumulés, plus d'un tiers du panier moyen.

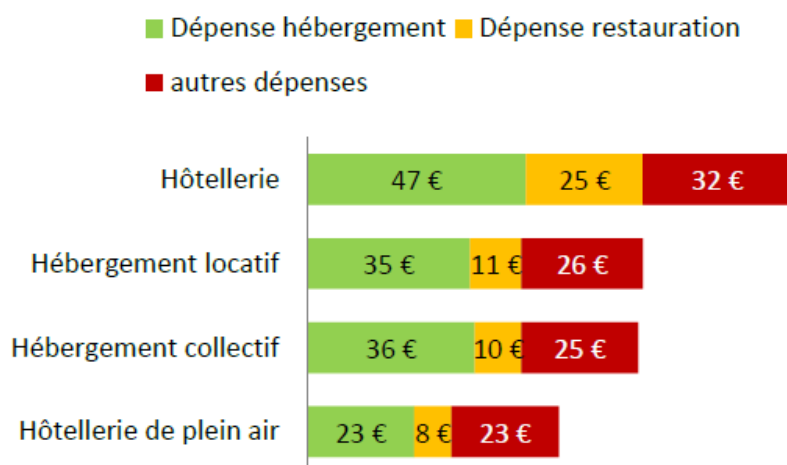
Prix moyen par jour et par personne selon les modes d'hébergement :



Source : ADT2024

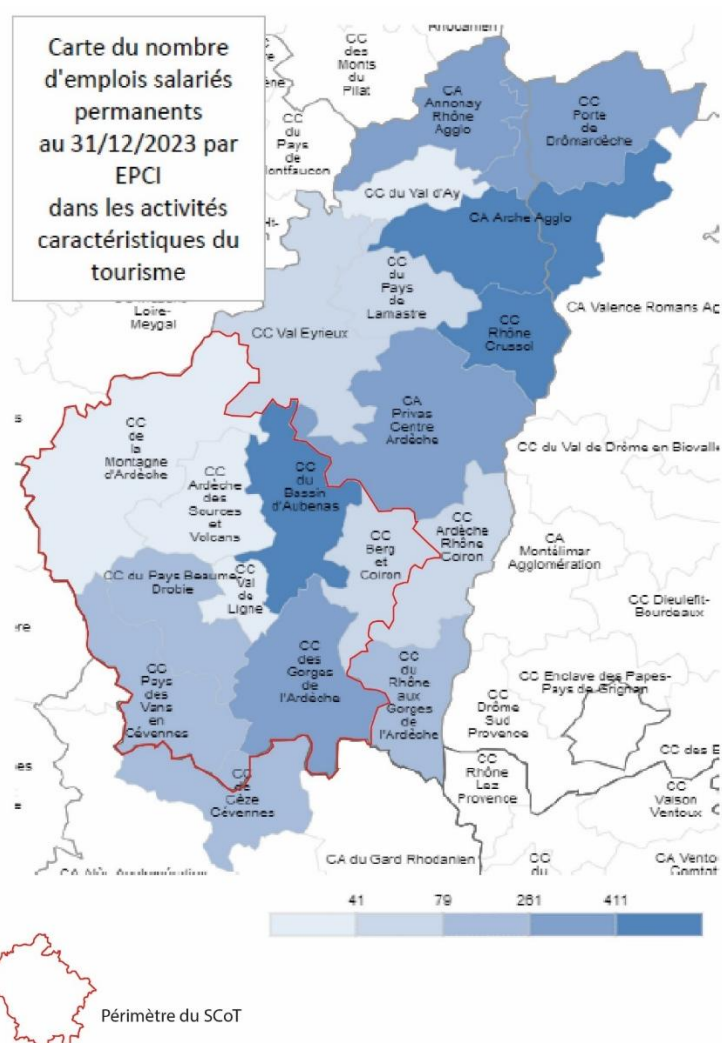
Les touristes qui séjournent en hébergement non marchand (résidence secondaire ou chez parents et amis) dépensent en moyenne **50€/j/pers**. Ceux qui séjournent en hébergement marchand dépensent **65€/j/pers**. Parmi ces derniers, les touristes dormant en hôtels dépensent plus de **100€/j/pers** et le panier moyen le plus bas est celui des clients de l'hôtellerie de plein air.

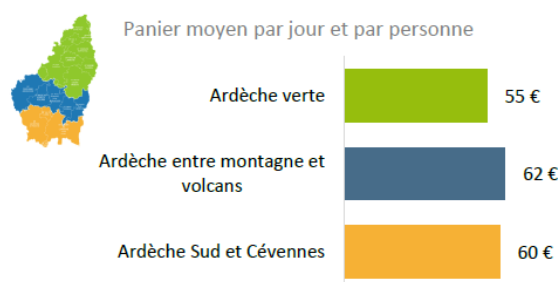
Les postes de dépense selon le type d'hébergement :



Source : ADT2024

Les touristes séjournant en hôtellerie ont la dépense moyenne la plus importante pour l'hébergement (**47€**) mais également sur les autres postes de dépenses (**25€** pour la restauration et 32€ pour les autres dépenses comme les activités, les achats de produits, les déplacements). A l'inverse, les touristes séjournant en camping ont les dépenses hors hébergement les plus faibles.



c. L'emploi touristique indépendant dans le périmètre du SCoT**d. L'investissement touristique en 2021 dans le périmètre du SCoT****e. La taxe de séjour dans le périmètre du SCoT****f. La consommation touristique à l'échelle du SCoT**

Le panier moyen est le plus élevé dans l'Ardèche entre montagne et volcans devant l'Ardèche Sud et Cévennes. Le panier moyen de l'Ardèche Verte est en 3^e position car dans ce secteur les touristes séjournent principalement en hébergement non-marchand. Comme nous l'avons vu le SCoT

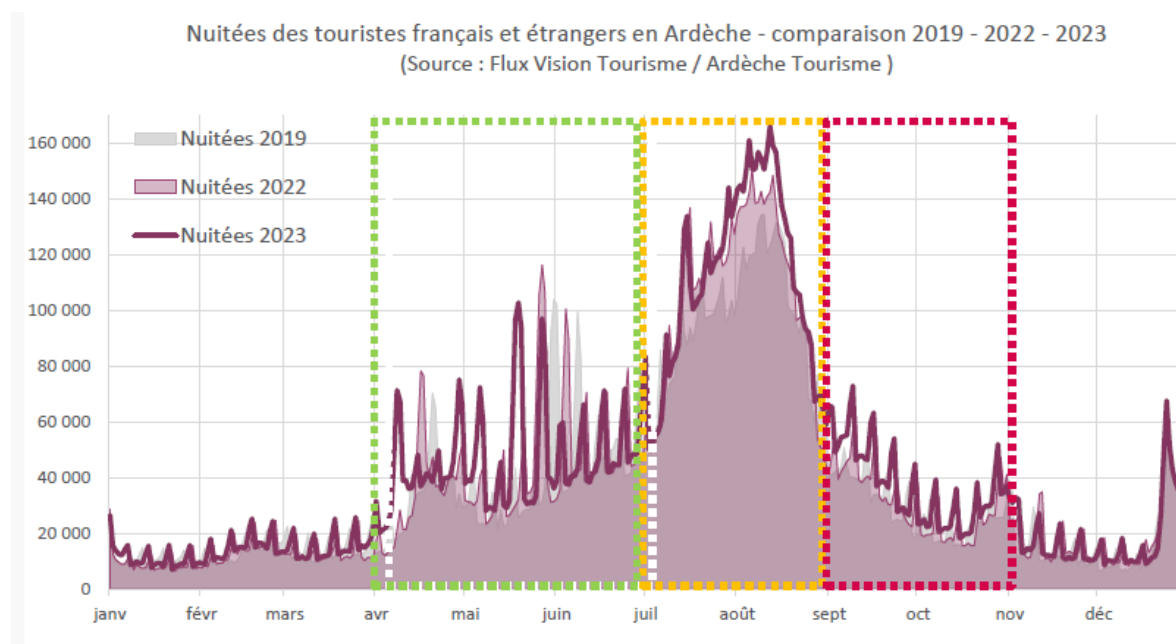
appartenant aux deux premiers bassins touristiques nous pouvons estimer que le panier moyen est de l'ordre de **61€** sur le territoire.

5. Analyse de la fréquentation des hébergements touristiques

5.1. La fréquentation touristique à l'échelle du département de l'Ardèche en 2023

16 millions de nuitées touristiques, tous modes d'hébergement confondus, ont été estimées en Ardèche en 2023. Cela représente une **hausse de +8%** par rapport à 2022 et une **hausse de +18%** par rapport à 2019. L'augmentation est plus forte à l'automne et au printemps que sur les deux mois d'été.

La Montagne et les Cévennes ardéchoises voient leurs nuitées fortement augmenter cette saison. Après un fort gain de fréquentation post-covid, les nuitées se sont stabilisées dans la moitié Nord du département. (Source : Observatoire Ardèche Tourisme – Avril 2024).



Source : Flux Vision -Tourisme / Ardèche Tourisme

De janvier à décembre 2023, l'Ardèche a enregistré 16 millions de nuitées touristiques :

- hausse **de +18%** par rapport à 2019
- hausse **de +8%** par rapport à 2022
- **Printemps** : 2023 a bénéficié d'un calendrier favorable avec 5 week-ends prolongés (Pâques, 1er mai, 8 mai, Ascension et Pentecôte) qui ont davantage lissé la fréquentation qu'en 2022. **Par rapport à 2022, +23% de nuitées en avril, +15% en mai et -6% en juin.**
- **Été** : Le mois de juillet se maintient par rapport à 2022 malgré une forte baisse la 2ème semaine (du 8 au 14) qui marque le début des vacances françaises (-8% par

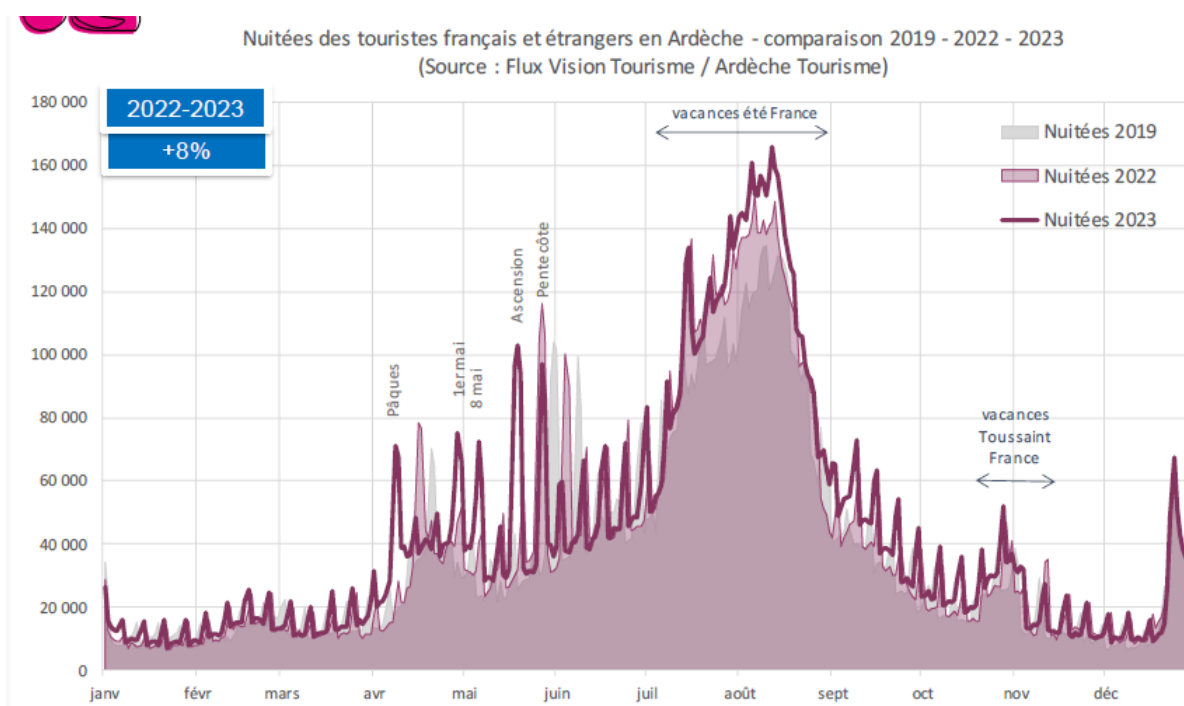
rapport à 2022). Le mois d'août est en progression de +9% avec notamment une forte hausse du nombre de nuitées touristiques la semaine après le 15 août (+15%).

- **Automne** : L'automne 2023 et sa météo clémente ont séduit les touristes, clientèles françaises et étrangères sont en hausse en Ardèche. A noter, les 2 premiers week-ends de septembre sont au niveau des week-ends du mois de juin.

5.2. La fréquentation touristique à l'échelle du SCOT

5.3. Les nuitées à l'échelle du département de l'Ardèche en

a. La clientèle française



Source : Flux Vision Tourisme/Ardèche Tourisme - Flux Vision Tourisme estime la fréquentation à partir de la téléphonie mobile. Toutes les nuitées sont prises en compte indépendamment du mode d'hébergement (marchand, résidences secondaires et chez famille-amis) et du motif de venue (loisirs, déplacement professionnel...) sur l'ensemble du département.

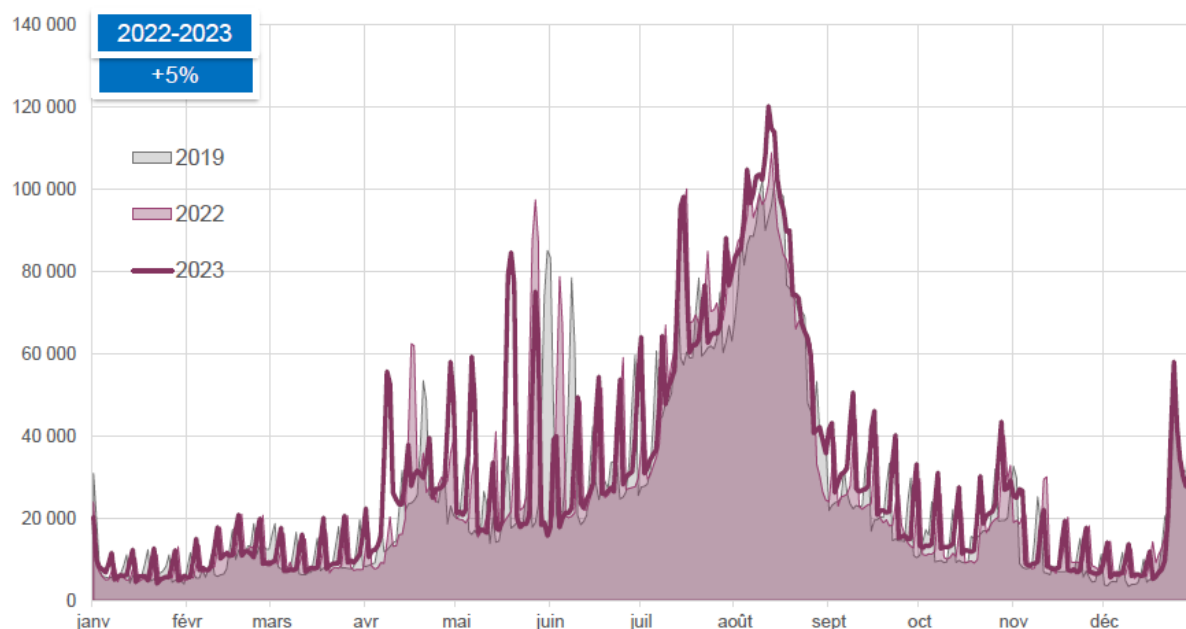
- En 2023, l'Ardèche a enregistré **16 millions de nuitées touristiques** soit une hausse de **+8%** par rapport à 2022 (**+1,1 millions de nuitées**) et de **+17%** par rapport à 2019, (**+2,4 millions de nuitées**). *L'augmentation est plus forte à l'automne et au printemps que sur les deux mois d'été.*

- **Le printemps 2023 a bénéficié d'un calendrier favorable avec 5 week-ends prolongés** (Pâques, 1er mai, 8 mai, Ascension et Pentecôte) qui ont davantage lissé la fréquentation qu'en 2022.

Par rapport à 2022, +23% de nuitées en avril, **+15%** en mai et **-6%** en juin.

- Le mois de juillet se maintient par rapport à 2022 malgré une forte baisse la 2ème semaine (du 8 au 14) qui marque le début des vacances françaises (**-8%** par rapport à 2022). Le mois d'août est en progression de **+9%** avec notamment une forte hausse du nombre de nuitées touristiques la semaine après le 15 août (**+15%**).
- L'automne 2023 et sa météo clémente ont séduit les touristes, clientèles françaises et étrangères sont en hausse en Ardèche. A noter, les 2 premiers week-ends de septembre sont au niveau des week-ends du mois de juin. Les vacances de la Toussaint ont progressé de +14%.

Nuitées des touristes français en Ardèche - comparaison 2019 - 2022 - 2023
(Source : Flux Vision Tourisme / Ardèche Tourisme)



Source : Flux Vision Tourisme / Ardèche Tourisme

Les nuitées françaises représentent **67%** des nuitées de l'année 2023 (**69%** en 2019 et 2022). La part des nuitées françaises en 2023 diminue légèrement par rapport à 2022 et 2019. Elles progressent par rapport à 2019 (**+14%**, +1,3 millions de nuitées) et 2022 (**+5%**, +500 000 nuitées)

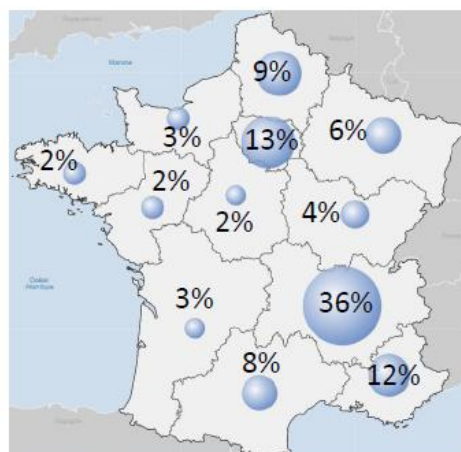
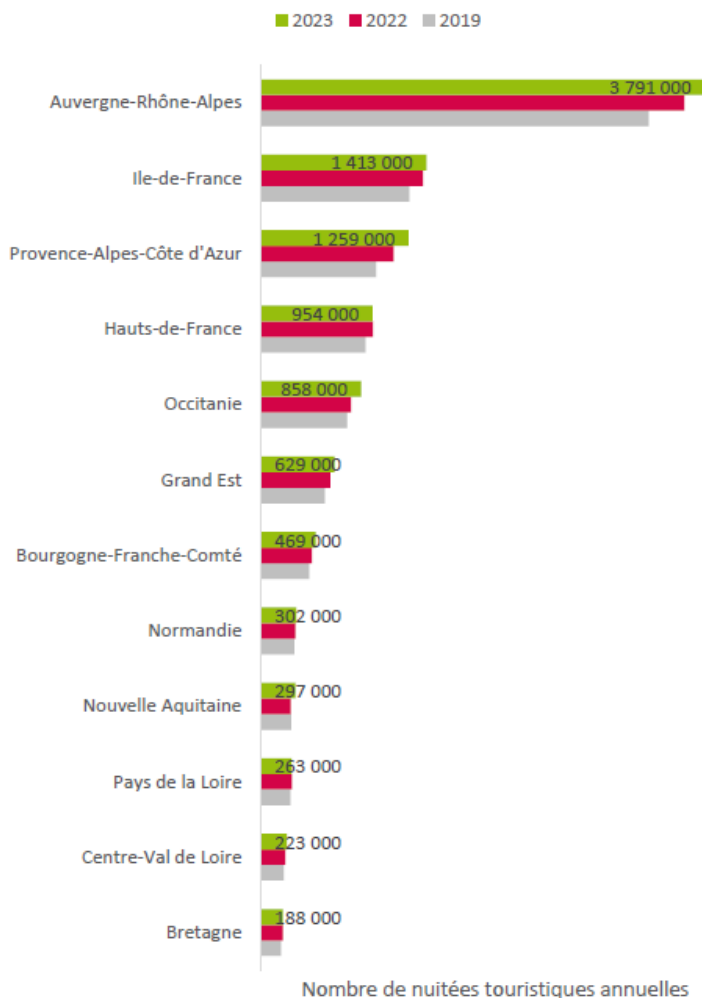
La clientèle française a été nombreuse durant le printemps, notamment lors des ponts. Les nuitées de touristes français ont progressé de **+6%** par rapport à 2022.

Les touristes français représentent deux tiers des nuitées de l'été. Leurs nuitées ont augmenté de **3%** par rapport à 2022 et de **10%** par rapport à 2019. Auvergne-Rhône-Alpes, 1ère région d'origine des touristes français, augmente son niveau de fréquentation de **+7%** par rapport à 2022.

En automne, les nuitées des touristes français augmentent fortement : **+16%** par rapport à 2022 et **+28%** par rapport à 2019.

En se basant sur les données de la téléphonie mobile, il apparaît que **l'origine des touristes français est similaire en 2022 et 2023** :

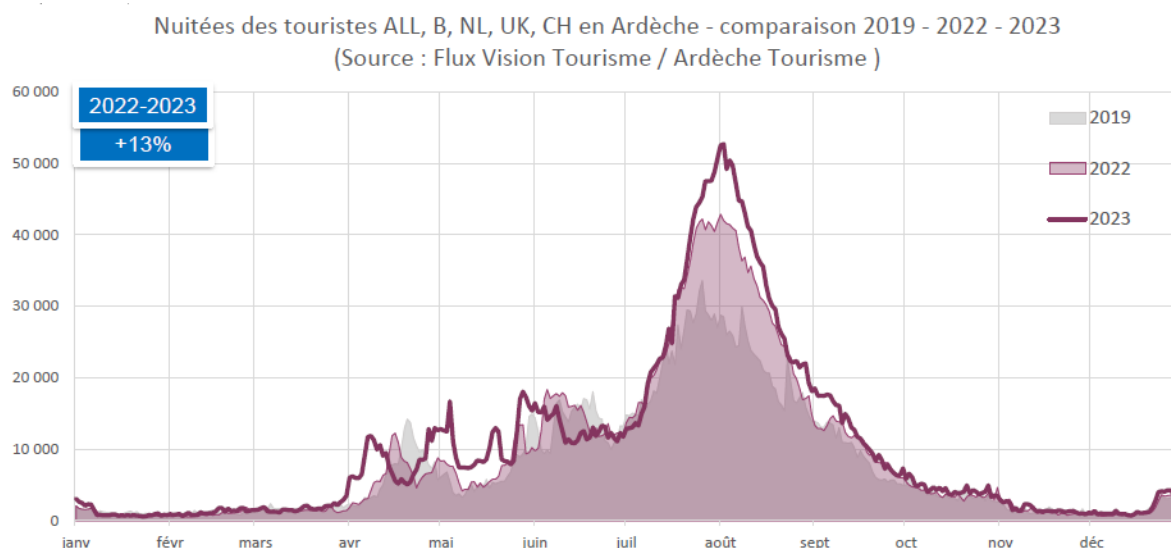
- **Auvergne-Rhône-Alpes** reste la 1ère région d'origine des touristes français en Ardèche (36% des nuitées en 2023 v/s 36% en 2022).
- **L'Île-de-France** arrive en 2ème place avec une présence très importante en juillet-août (13% des nuitées en 2023 v/s 14% en 2022).
- **Provence-Alpes-Côte d'Azur** représente 12% des nuitées françaises en 2023 (11% en 2022) grâce notamment à la présence de touristes des Bouches-du-Rhône (top 5 des départements).
- **Suivent les touristes des Hauts-de-France** (9% des nuitées françaises en 2023 v/s 9% en 2022) et d'Occitanie (8% des nuitées françaises en 2023).



Provenance des touristes français en Ardèche en 2022 (% des nuitées FR)

Source : Flux Vision Tourisme / Ardèche Tourisme

b. La clientèle européenne



Source : Flux Vision Tourisme / Ardèche Tourisme

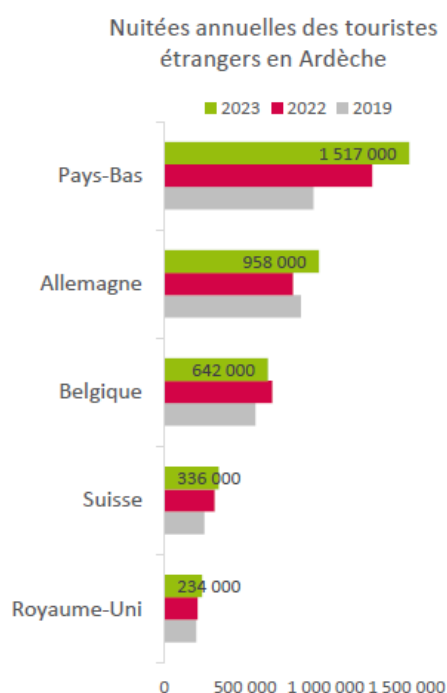
Les nuitées étrangères représentent **33%** des nuitées de l'année 2023 (**31%** en 2022 et en 2019).

Elles sont en hausse par rapport à 2022 (**+14%**, +640 000 nuitées) et progressent par rapport à 2019 (**+26%**, + 1,1 million de nuitées).

Les nuitées de nos 5 principaux marchés européens, qui représentent **69%** des nuitées étrangères, ont progressé de **+13%** par rapport à 2022 et de **32%** par rapport à 2019.

Au printemps, les nuitées des touristes étrangers sont en hausse par rapport à 2022 (**+15%**). Les deux mois d'été ont vu une hausse de fréquentation de la clientèle étrangère (**+10%** v/s 2022 et **+46%** v/s 2019).

La fréquentation de l'automne est également en hausse par rapport à 2022 (+14%).



- **Les Pays-Bas** est le 1er pays émetteur de touristes pour l'Ardèche (29% des nuitées étrangères en 2023) avec une progression importante en 2023 (+18% v/s 2022).

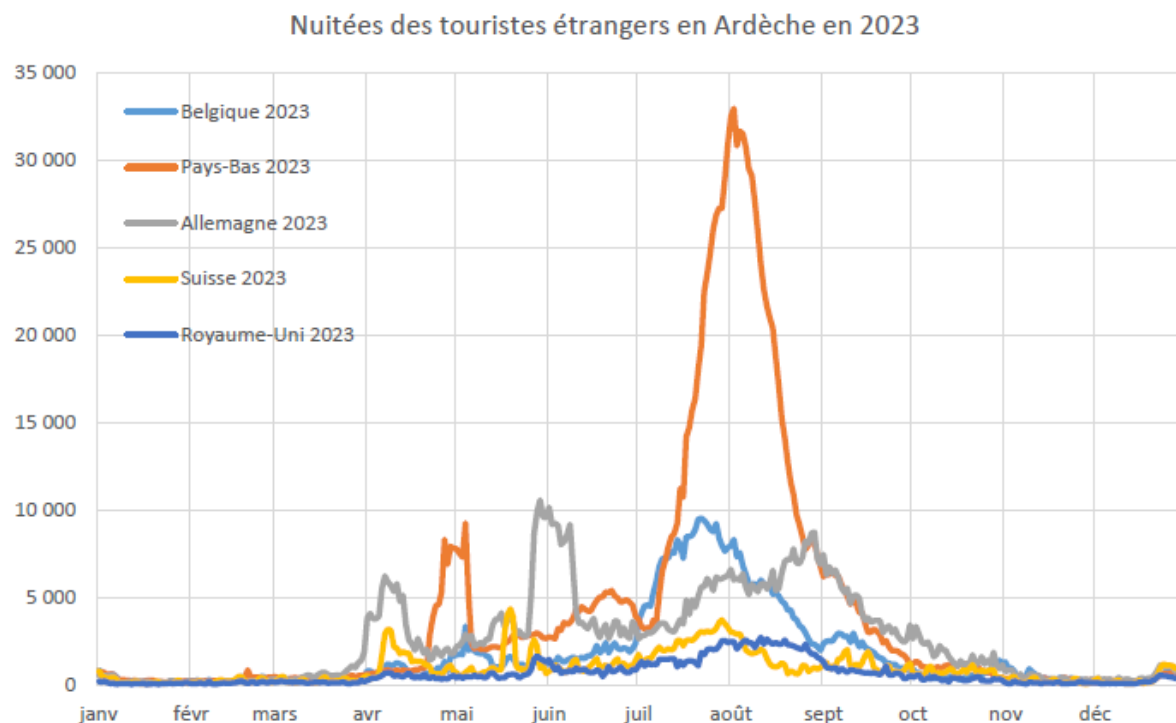
- **L'Allemagne**, clientèle plus présente au printemps, est le 2ème pays avec 18% des nuitées étrangères en 2023, grâce à une importante progression v/s 2022 (+20%).

- **La Belgique** est le 3ème pays d'origine des touristes étrangers (12% des nuitées étrangères en 2023) avec une baisse de fréquentation par rapport à 2022 (-4%).

- **La Suisse** est le 4ème pays d'origine des touristes étrangers (6% des nuitées étrangères 2023).

- **Les Britanniques** représentent 4% des nuitées étrangères en 2023.

Source : Flux Vision Tourisme / Ardèche Tourisme



Source : Flux Vision Tourisme / Ardèche Tourisme

5.4. Les nuitées à l'échelle du SCoT

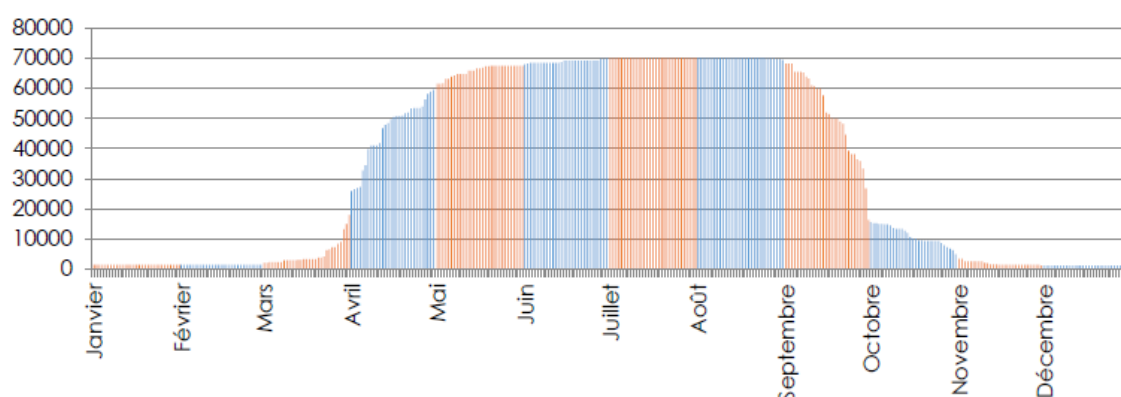
5.5. La fréquentation touristique en Ardèche par filières d'hébergement

a. L'hôtellerie de plein air

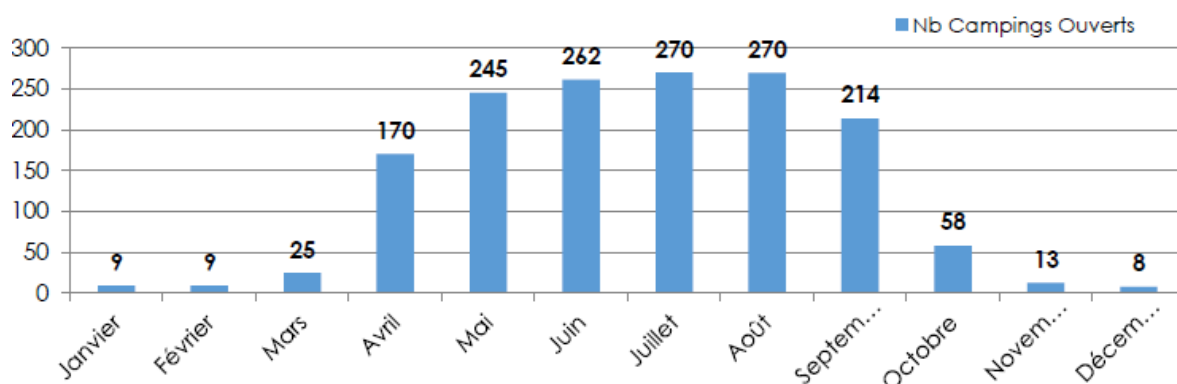
La saison touristique ardéchoise **commence en avril** et cela se traduit par l'ouverture de la plupart des campings. En effet, à partir de **la mi-avril, la majorité des établissements sont ouverts** et la moitié des lits de campings du département sont disponibles à la clientèle. L'ouverture se poursuit progressivement jusqu'à atteindre quasiment la pleine capacité aux alentours de la mi-juin. **Jusqu'à début septembre, la quasi-totalité du parc de lits de camping est disponible à la clientèle.** A partir de là, les campings ferment peu à peu jusqu'aux vacances de la Toussaint.



Nombre de lits de campings disponibles par jour en 2024



Nombre de campings ouverts en moyenne par mois en 2024

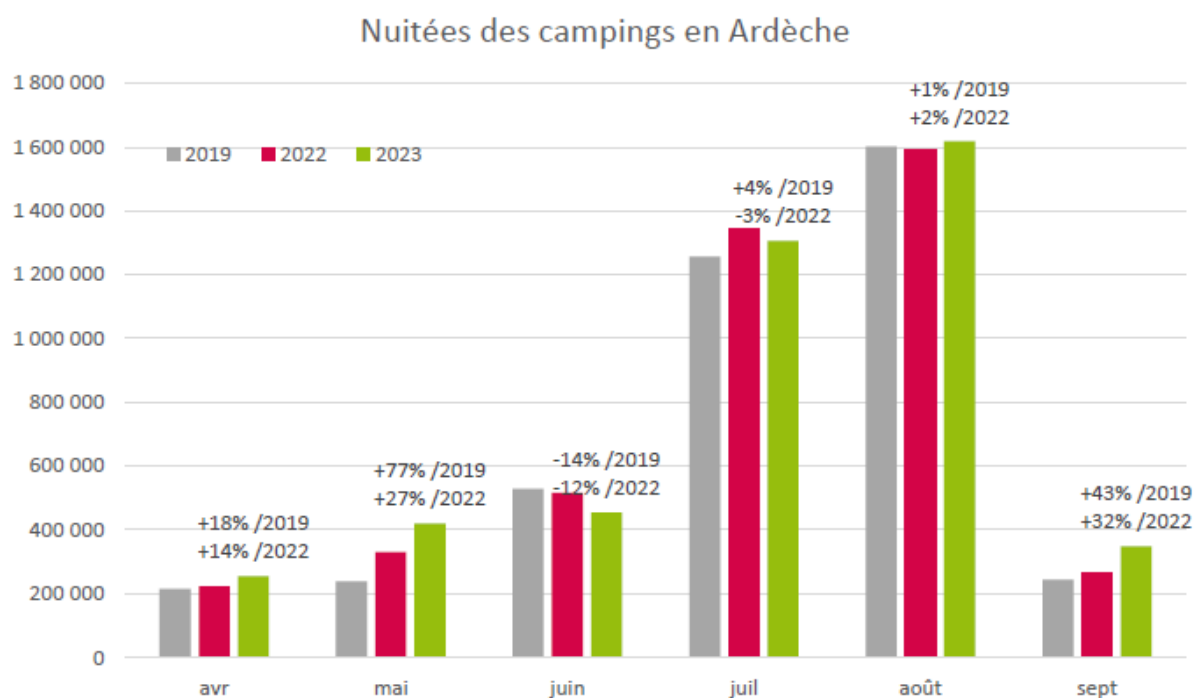
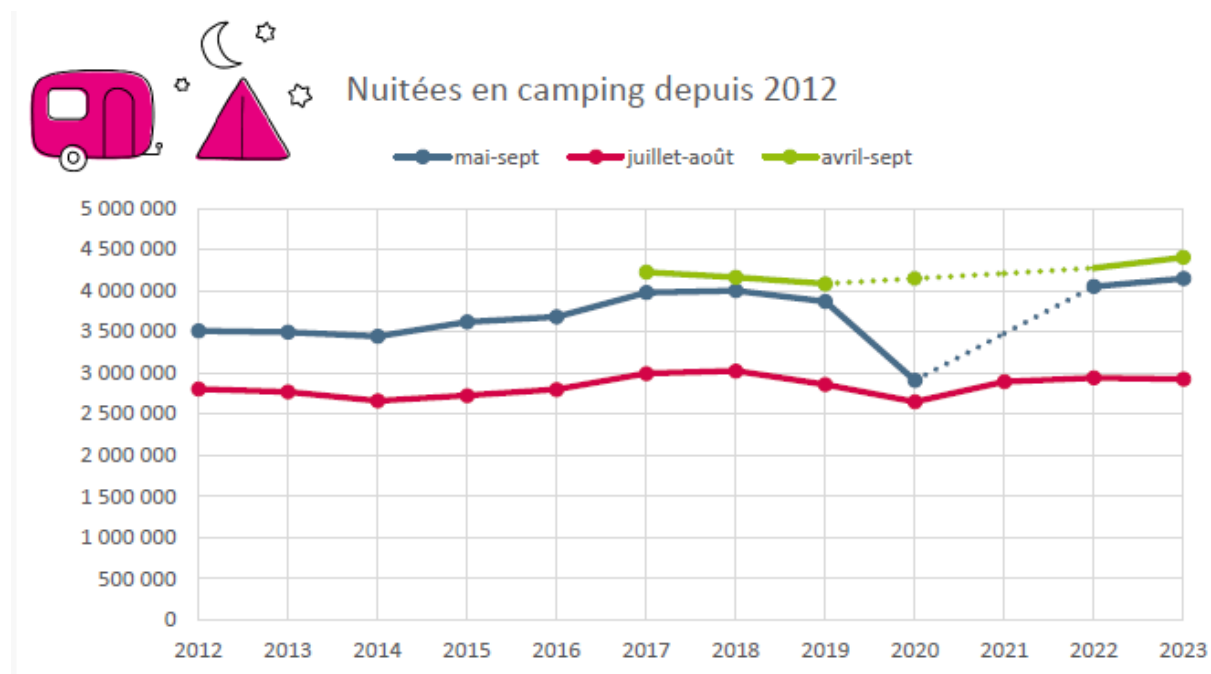


Source : Apidae

La fréquentation en 2023 **a augmenté de 3%** par rapport à 2022 (avril à septembre) pour atteindre un total de plus de 4 400 000 nuitées, soit le plus haut niveau observé depuis 2012.

Les deux mois d'été baissent légèrement en 2023 par rapport à 2022 (-1%) mais augmentent par rapport à 2019 (+2%).

A noter que les fréquentations des mois de mai et septembre progressent de manière importante en 2023 par rapport à 2022.



Source : Insee

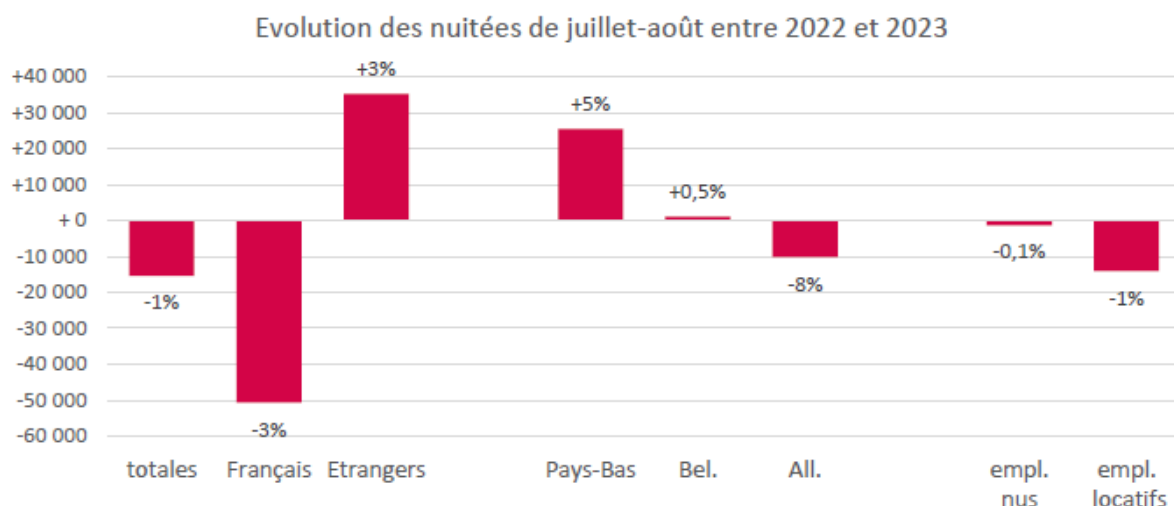
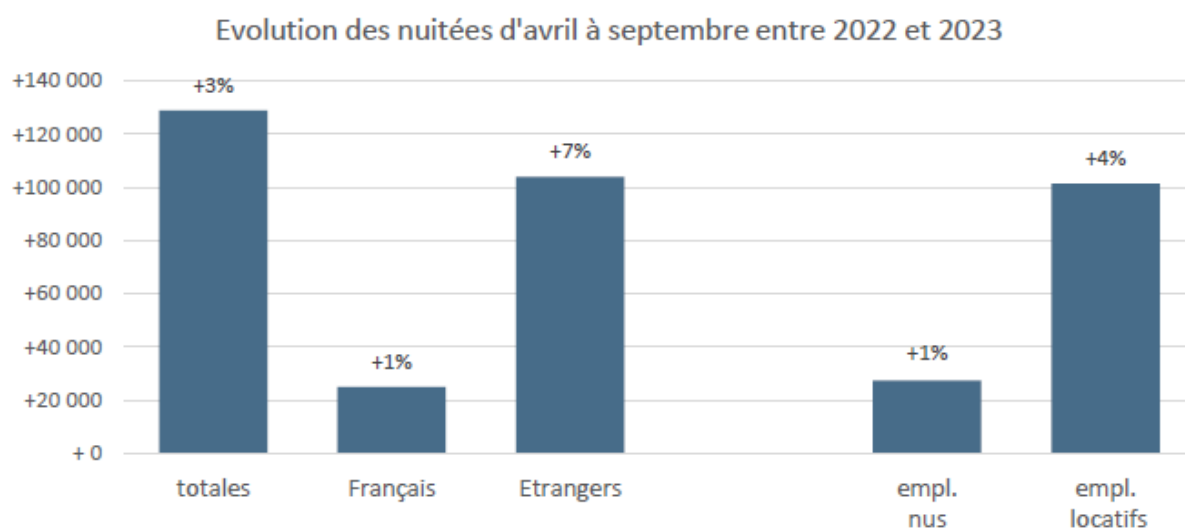
La hausse de fréquentation de +3% d'avril à septembre par rapport à 2022 **est portée par la clientèle étrangère, en hausse de +7%**. Les clientèles étrangères sont en légère hausse de +1% entre avril et septembre.

La hausse de fréquentation par rapport 2022 est également liée à la hausse des nuitées sur les emplacements locatifs **(+4%)**.

Sur les deux mois d'été, les nuitées des clientèles étrangères ont augmenté par rapport à 2022 **(+3%)**. La clientèle néerlandaise observe une hausse de fréquentation **(+5%** par rapport à 2022), la clientèle belge est stable et la clientèle allemande baisse **(-8%** par rapport à 2022). *En revanche, la fréquentation estivale de la clientèle française diminue v/s 2022 (-3%).*

A noter que l'été baisse de manière globale **(-1%** par rapport à 2022).

En 2023, les clientèles étrangères représentent **35%** des nuitées en campings contre **33%** en 2022 (avril à septembre).



Source : INSEE

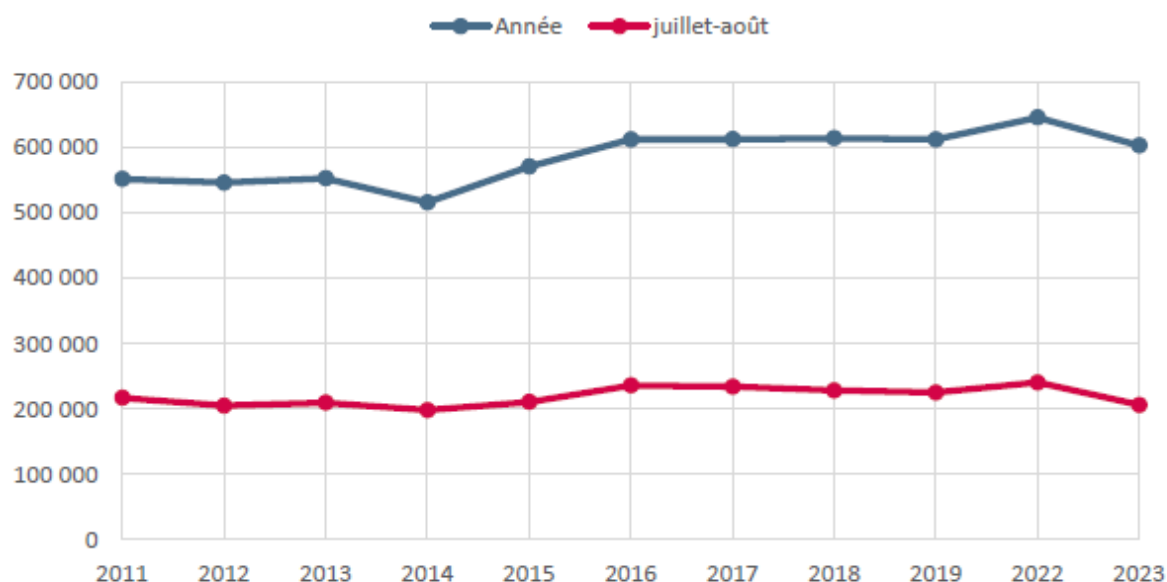
b. L'hôtellerie

La fréquentation des hôtels est en baisse en 2023 par rapport à 2022 qui était une année record. *Elle baisse de -7% par rapport à 2022.*

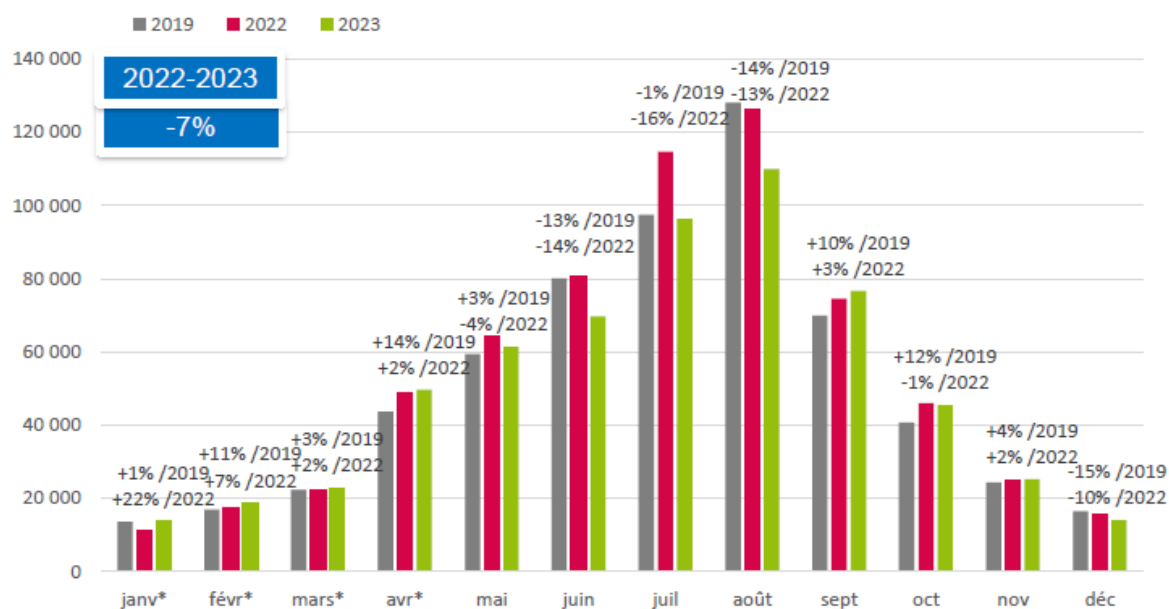
La fréquentation sur le mois de juillet **est en baisse** par rapport à 2022 et par rapport à 2019 comme sur le mois d'août.

La fréquentation **augmente** sur les mois d'avril et septembre par rapport à 2022 et par rapport à 2019.

Nuitées en hôtels depuis 2011



Nuitées des hôtels en Ardèche



Source : INSEE

5.6. La fréquentation touristique dans le périmètre du SCoT par filières d'hébergement

a. L'hôtellerie de plein air

b. L'hôtellerie

5.7. La fréquentation des meublés touristiques en Ardèche

Les meublés en centrale de réservation exclusive Gites de France (c'est-à-dire que la totalité de leurs réservations est faite via la centrale) ont un taux d'occupation moyen de **44%** sur 2023. Ce taux d'occupation est inférieur à celui de 2022. Il augmente de manière importante par rapport à 2019 (**37%**). Une hausse importante par rapport aux années précédentes.

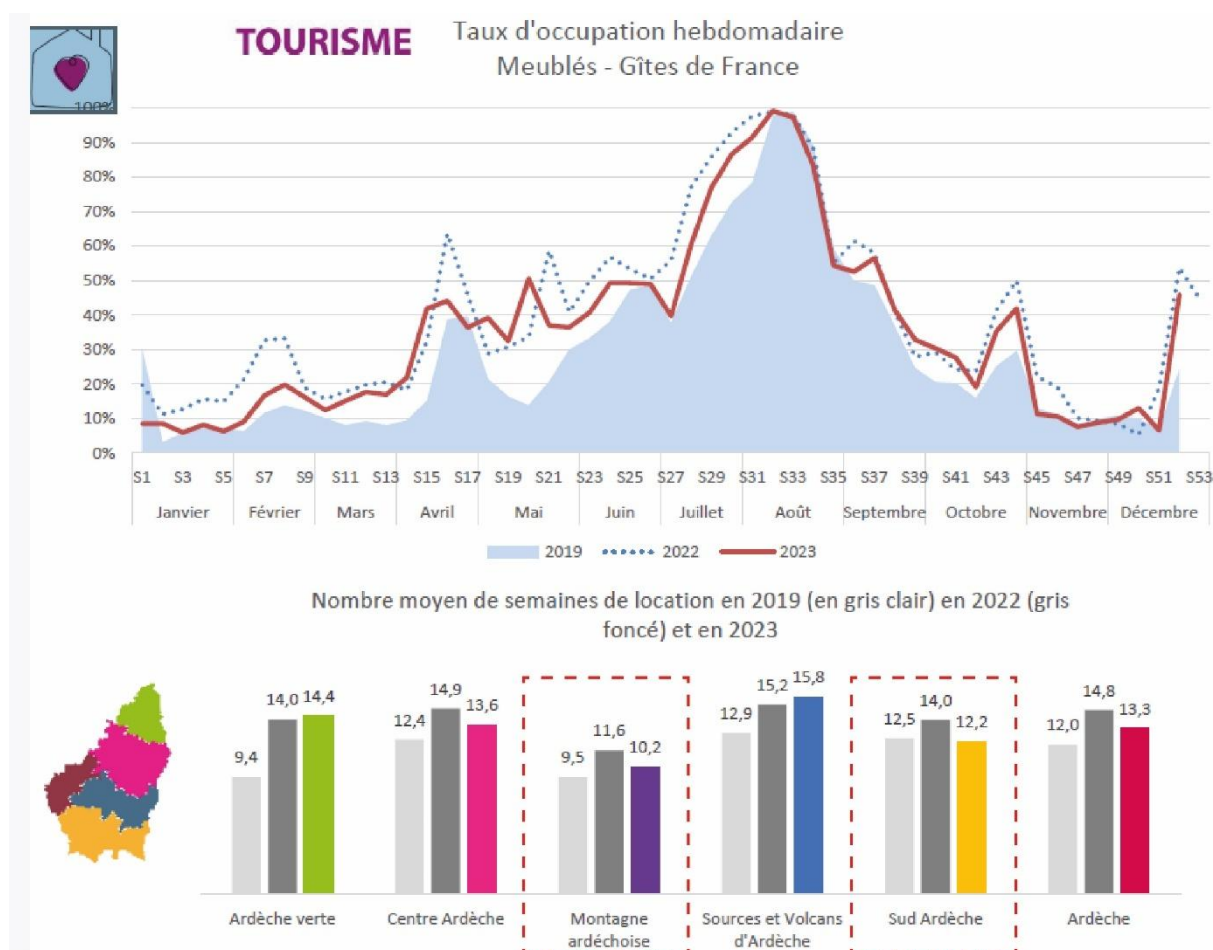
Par rapport à 2022, le taux d'occupation a baissé sur l'été (**-7 pts**), notamment sur le mois de juillet (**-12 pts**). A noter une légère hausse du taux d'occupation sur le mois d'octobre v/s 2022 (**+1 pt**).

Le cœur de l'été a été très performant malgré tout avec un taux d'occupation oscillant entre **87%** et **99%** entre la dernière semaine du mois de juillet et la 3e semaine du mois d'août.

Les meublés ont été loués en moyenne **13,3** semaines en 2023. C'est près de 2 semaines de moins que ce qui a été loué en 2022 mais c'est 1 semaine de plus qu'en 2019.

Cette tendance se vérifie sur la majorité des territoires ardéchois.

On note tout de même la belle progression pour le territoire Ardèche Verte avec 5 semaines louées en plus par rapport à 2019.



Source : Gîtes de France Ardèche

En ce qui concerne les secteurs touristiques inclus dans le périmètre du SCoT, on constate que le nombre de locations baisse tant en ce qui concerne la Montagne Ardéchoise (**-12%**) que le Sud Ardèche (**-12,8%**).

Les meublés en centrale de réservation exclusive Gîtes de France (c'est-à-dire que la totalité de leurs réservations est faite via la centrale) ont généré **236 000 nuitées** en 2023.

Le nombre des nuitées à panel constant³ en 2023 a baissé de **-3%** par rapport à 2022 et augmenté de **+53%** par rapport à 2019.

Sur juillet-août, la baisse de fréquentation est de **-4%** par rapport à 2022 et la hausse est de **+41%** par rapport à 2019.

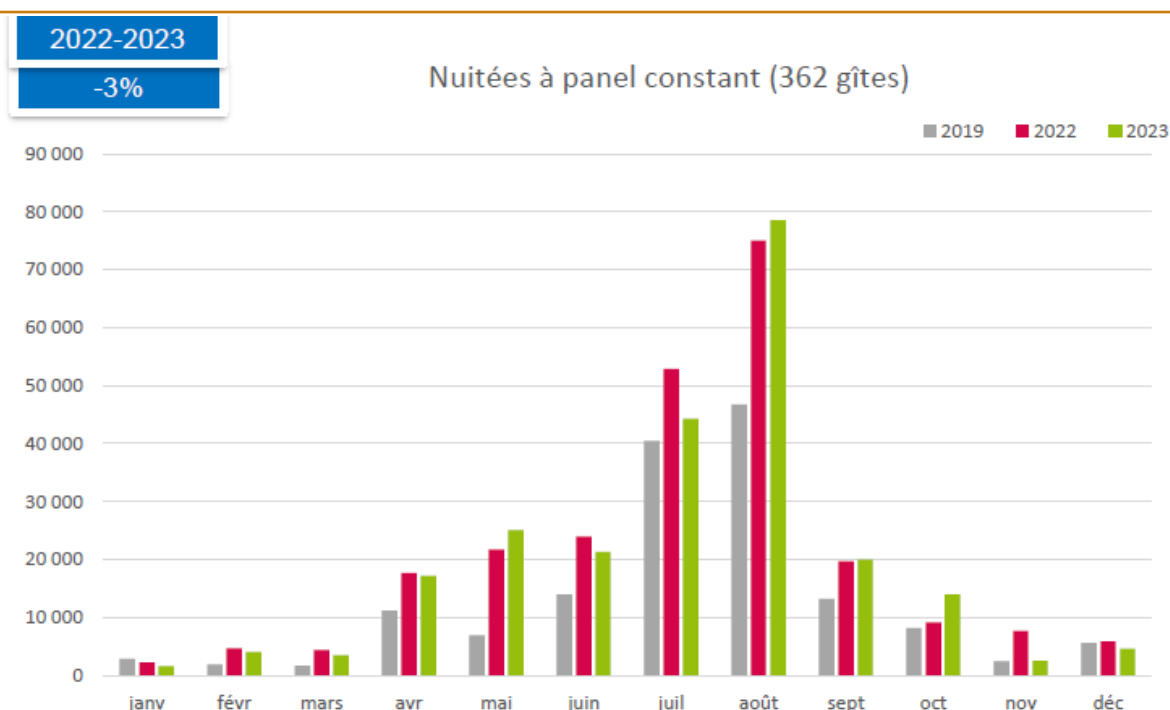
En 2023, on note **85%** de clientèles françaises contre **87%** en 2022 et **85%** en 2019.

³ Les nuitées 2019 portaient sur 484 meublés et celles de 2022 sur 367 meublés en centrale de réservation exclusive. Elles ont été recalculées sur la base de 362 meublés (offre disponible en uniquement sur la centrale en 2023) afin de présenter une évolution des nuitées indépendante de l'évolution des modes de commercialisation des meublés GDF.

Concernant l'origine des nuitées étrangères, les Belges restent majoritaires. La clientèle néerlandaise passe en 3e position devant la clientèle suisse :

1. Belgique : **47%** des nuitées étrangères (48% en 2022),
2. Allemagne : **22%** des nuitées étrangères (22% en 2022),
3. Pays-Bas : **9%** (7% en 2022),
4. Suisse : 7% (**7%** en 2022),
5. Royaume-Uni : **5%** (3% en 2022)

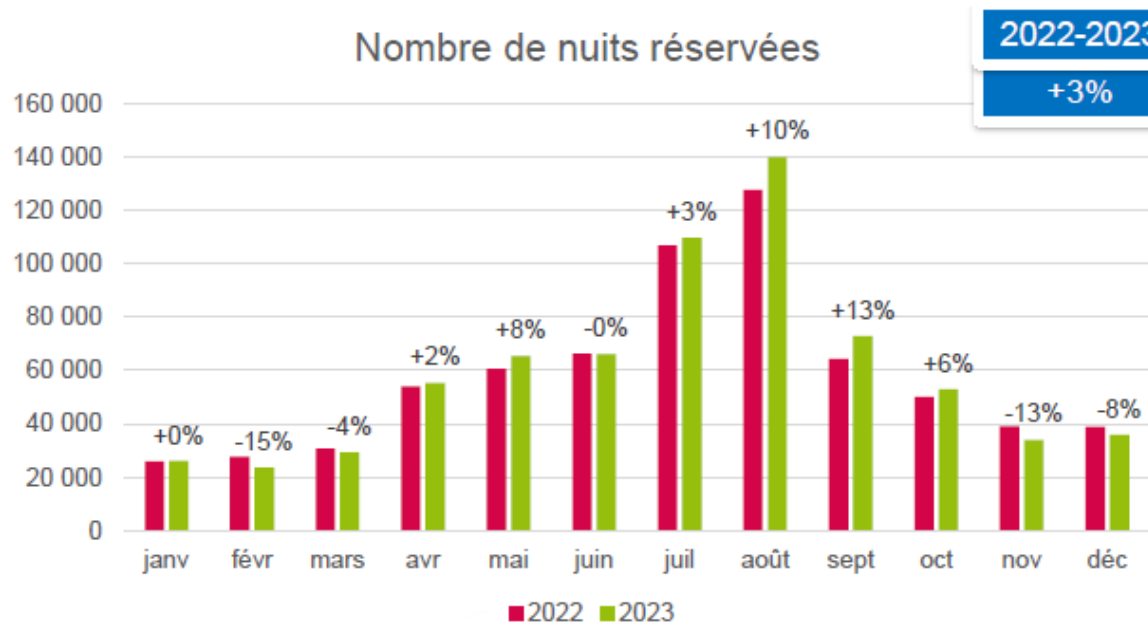
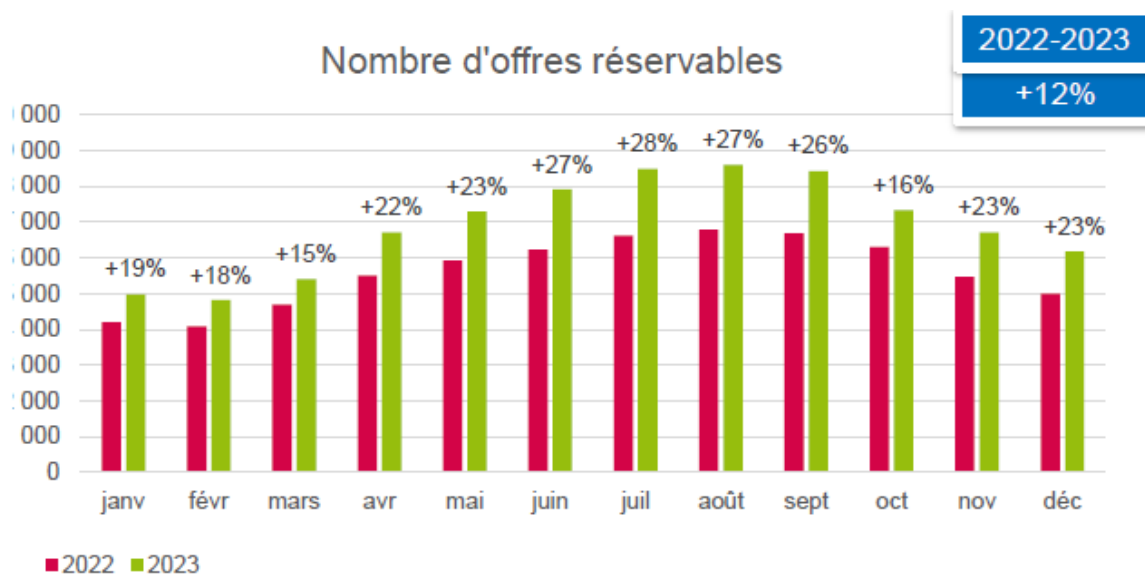
A noter, une baisse de la durée moyenne de séjour qui passe de **7,9** nuits en 2019 à **7,0** nuits en 2023. Stable par rapport à 2022.



Source : Gîtes de France Ardèche

En ce qui concerne le suivi des offres d'hébergements en location de particulier à particulier (Airbnb, Abritel...) en Ardèche on ressent :

- **9 800 offres réservables en 2023** – en hausse par rapport à 2022 (+ 1 100 offres ; +12% par rapport à 2022)
 - Davantage d'offres ont été mises en location tout au long de l'année et notamment sur les mois d'octobre, novembre, décembre.
 - **8 400** offres ont fait l'objet d'au moins une réservation durant l'année (+10% par rapport à 2022)
- **712 000 nuits réservées (+3% par rapport à 2022)**
 - Avec une hypothèse de 4 personnes par logement : 2,8 millions de nuitées générées sur l'année 2023.



Source : Liwango

5.8. La fréquentation des meublés touristiques sur le territoire du SCoT

5.9. L'offre d'hébergement de particuliers à particuliers au niveau départemental

Définition : L'offre des hébergements de particulier à particulier **est analysée distinctement de l'offre en hébergement marchand** (source Apidae) et en résidences secondaires (source Insee). En effet, l'offre disponible sur les différents canaux de réservation peut correspondre à plusieurs cas de figure ; par exemple :

- Résidences principales mises en location ponctuellement,
- Résidences secondaires proposées à la location,
- Chambres d'hôtes ou meublés répertoriés dans Apidae et commercialisés sur plusieurs canaux,
- Meublés déclarés dont les propriétaires ont fait le choix exclusif d'un des canaux de réservation pour leur commercialisation,
- Hébergements non déclarés ...

En 2020, Ardèche Tourisme, en partenariat avec Auvergne-Rhône-Alpes Tourisme a fait l'acquisition de l'outil Liwango développé par une société française spécialisée dans l'observation des hébergements collaboratifs, Likibu. Cette plateforme en ligne répertorie les données disponibles sur les différents canaux de réservation de locations de particuliers à particuliers afin de compiler des informations détaillées sur les caractéristiques de l'offre et propose une estimation de la fréquentation de ces hébergements grâce à la collecte en temps réel.

L'année 2023 a vu **une hausse importante de l'offre réservable sur les plateformes en ligne (+12% par rapport à 2022)**. Le nombre de nuits réservées augmente également, mais moins rapidement que l'offre **(+3% par rapport en 2022)**. En conséquence, le taux d'occupation diminue **(33% en 2023 contre. 40% en 2022)**.

L'obligation de reversement de la taxe de séjour par les opérateurs numériques a permis une première mesure du poids de cette filière. En 2022, l'ensemble de ces canaux de réservation ont reversé **882 000€** de taxe de séjour aux collectivités ardéchoises, soit **19%** de la taxe de séjour globale.

Important : Les occupations estimées par Liwango ne peuvent pas distinguer les différents canaux de réservations.

Il résulte de cette enquête que :

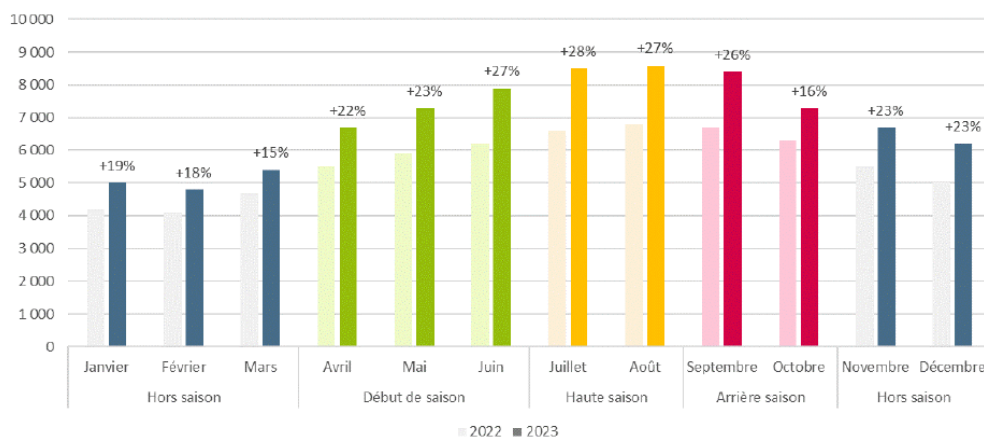
- **9 800** offres réservables au moins une fois en 2023 ont été effectuées ;
- Cela représente **52 700 lits offerts à la location**,

- Cela représente **33%** de taux d'occupation en 2023,
- **2,8M** de nuitées ont été estimées en 2023⁴

a. L'offre touristique

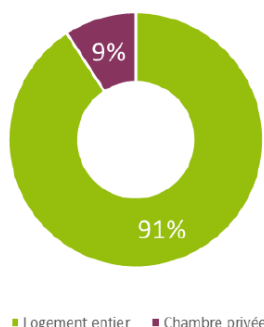
Les **9 800 offres distinctes** sont proposées à la location au moins une fois pendant l'année 2023 (8 700 offres distinctes proposées en 2022, +12%). Cela représente **6%** de l'offre régionale (**5%** en 2022).

Offre d'hébergements collaboratifs au cours de l'année 2023 par rapport à 2022 :



observatoire.ardeche-guide.com

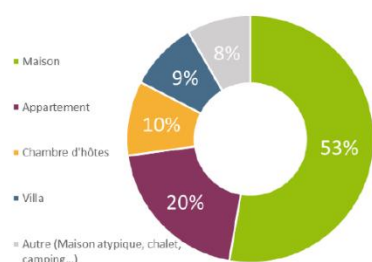
Répartition entre les logements entiers et les chambres privées



Le nombre d'offres disponibles sur ces plateformes augmente sur tous les mois de l'année par rapport à 2022. En haute saison, il y a près de **9 000 hébergements disponibles**. Plus de **8 000** hébergements sont disponibles sur les mois de septembre. En hors saison, le nombre d'hébergements disponibles se situe entre **4 800** en février et **6 700** en novembre.

⁴ 712 000 nuits ont été réservées en 2023 tous canaux de réservation confondus (via Airbnb, en direct, via 1 label...). Avec une hypothèse de 4 personnes par logement, on peut estimer que 2,8 millions de nuitées ont été générées en Ardèche.

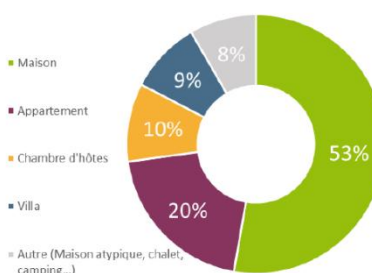
Répartition selon le type de logement



L'offre d'hébergements de particulier à particulier en 2023 en Ardèche est composée à 91% de logements entiers, le reste étant des chambres privées.

Plus de la moitié de ces hébergements sont des maisons **(53%)**. Viennent ensuite les appartements avec une offre sur 5.

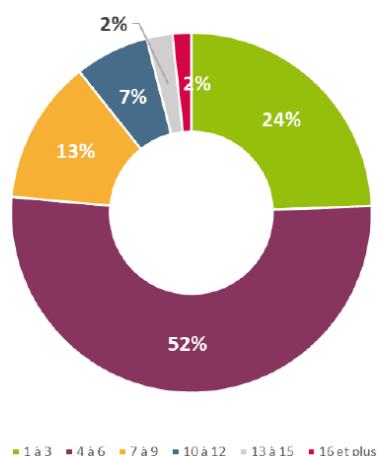
Répartition selon le type de logement



Moins d'un quart des logements **(23%)** sont disponibles plus de 120 jours dans l'année. Cette proportion était de **plus de 2 tiers en 2022**. Pour rappel, la location d'une résidence principale est limitée réglementairement à **120 jours** par an. **Le parking et le wifi sont les équipements les plus présents.**

observatoire.ardeche-guide.com

Répartition de l'offre en nombre de lits par logement



Capacité d'accueil : 52 700 lits

A titre de comparaison, la capacité d'accueil dans les filières professionnelles est de 119 000 lits en Ardèche (hôtellerie, hôtellerie de plein air, gîtes, chambres d'hôtes et hébergements collectifs référencés dans Apidae).

A noter qu'on comptabilise environ 5500 lits de plus qu'en 2022 (47 200 lits).

Capacité moyenne par hébergement : 5,4 lits

Plus de la moitié des hébergements **(52%)** ont entre 4 et 6 lits.

Très peu de logements **(4%)** ont plus de 13 lits.

observatoire.ardeche-guide.com

Ce ne sont pas moins de 577 offres en moyenne qui sont présentes par territoire d'office de tourisme :

Les offres disponibles sur les plateformes collaboratives sont présentes sur tout le département. **Le sud de l'Ardèche concentre la moitié des offres.**

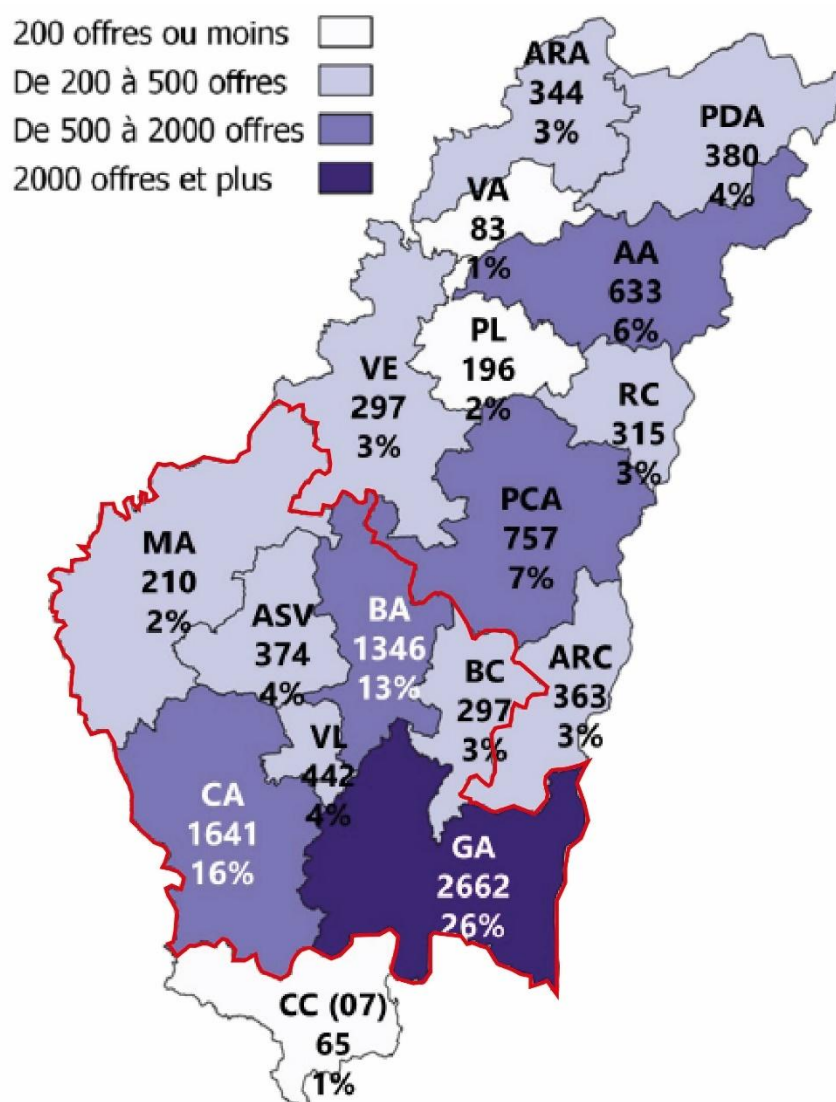
Les trois offices de tourisme qui ont le plus d'hébergements en Ardèche sont les Gorges de l'Ardèche—Pont d'Arc avec près de **26%** des hébergements, suivi des Cévennes d'Ardèche (**16%**) et le Pays d'Aubenas-Vals-Antraigues (**13%**).

Ces trois offices de tourisme sont dans le territoire du SCoT.

Comparativement à la capacité d'accueil dans les filières professionnelles (hôtellerie, hôtellerie de plein air, gites, chambres d'hôtes, hébergements collectifs), le poids du nombre de lits disponibles varie énormément selon les territoires. En moyenne, le volume de lits en hébergement collaboratif représente 44% du volume de lits marchands (contre 40% en 2022) :

- **Dans certains territoires, le volume de lits disponibles représente plus de 90% du volume de lits marchands** (Ardèche Grand Air, Pays d'Aubenas-Vals-Antraigues, Rhône Crussol)
- **A l'inverse, dans d'autres territoires le volume de lits disponibles représente moins d'un tiers du volume de lits marchands** (Montagne d'Ardèche, Berg et Coiron, Ardèche des Sources et Volcans, Gorges de l'Ardèche—Pont d'Arc)

Nombre d'hébergements par territoire d'office de tourisme et part sur le total des offres :

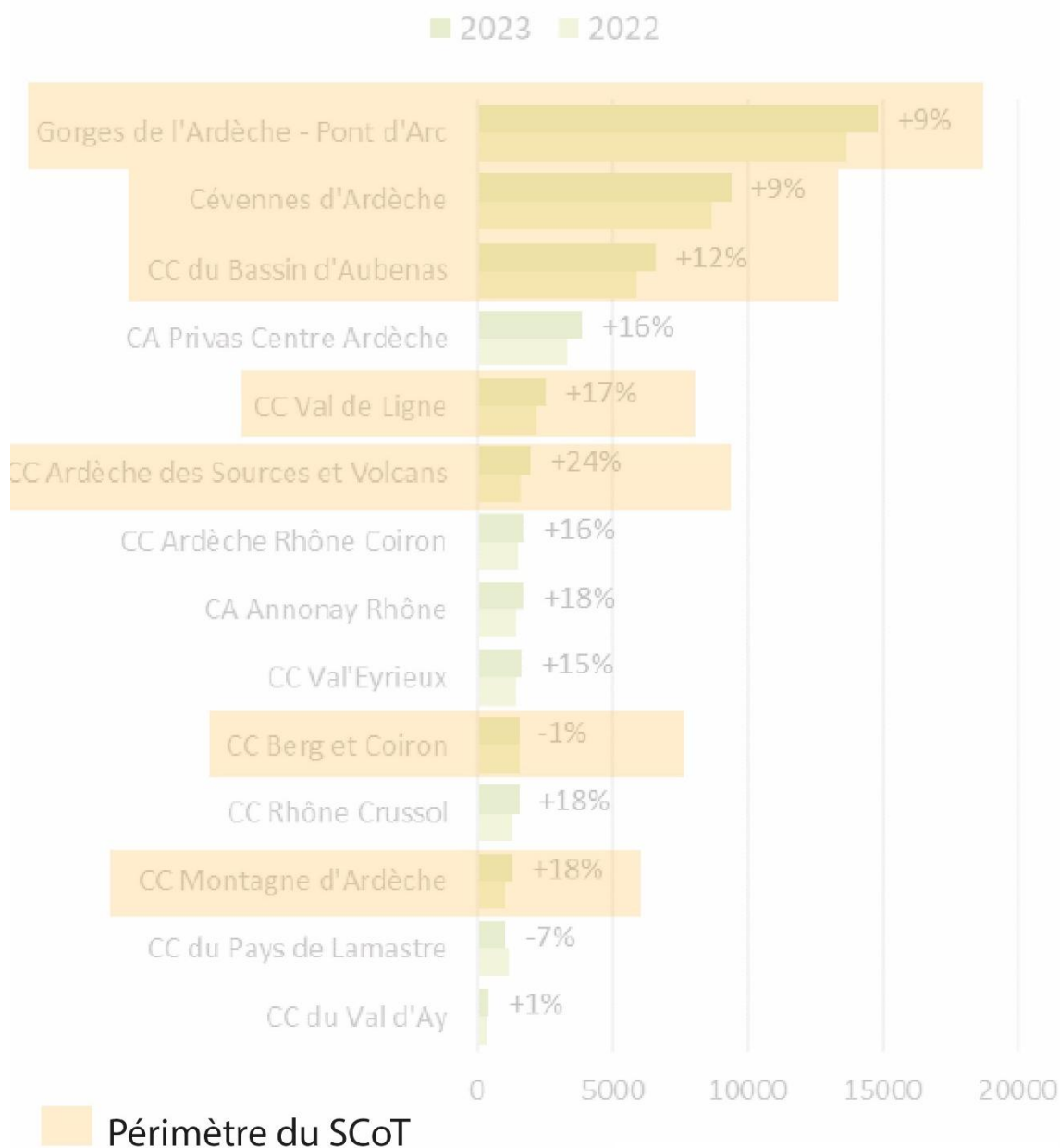


observatoire.ardeche-guide.com

Les offres disponibles sur les plateformes de particulier à particulier sont en hausse sur quasiment l'ensemble des territoires de l'Ardèche par rapport à 2022. Seuls les territoires de Berg et Coiron et du Pays de Lamastre sont en légère baisse.

Le nombre de lits disponibles à la réservation évolue entre **-7%** et **+24%** par rapport à 2022 selon les territoires. Cela représente des variations allant de 90 lits en moins à 1 200 lits en plus par territoire.

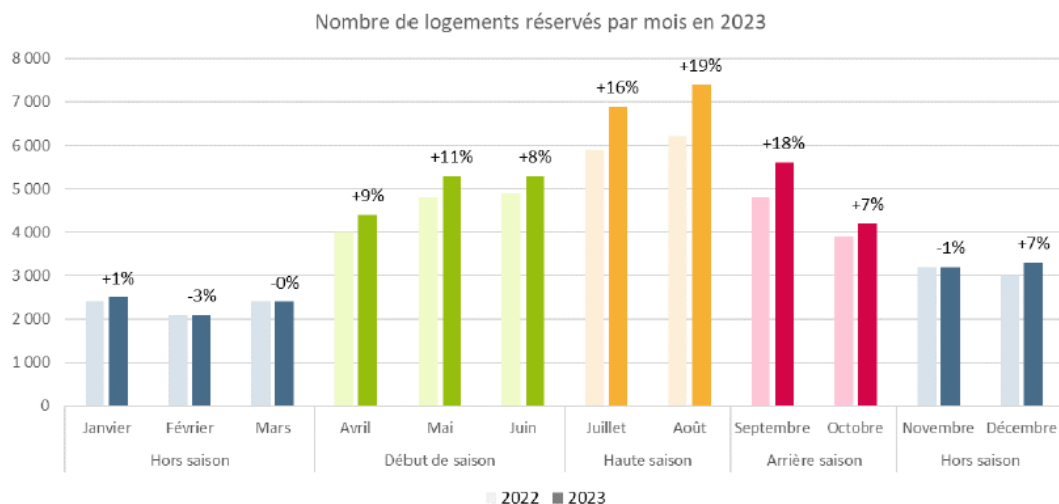
La capacité d'accueil en nombre de lits des logements collaboratifs en 2022 comparé à 2023



observatoire.ardeche-guide.com

La fréquentation des hébergements :

Sur le plan de la fréquentation des logements, **8 400** logements (**86%**) ont été réservés au moins une fois au cours de l'année 2023 (**+10%** par rapport à 2022). En moyenne, chaque logement a été occupé 84 nuits sur l'année (contre 90 en 2022), soit 712 000 nuits réservées au total (**+3%** par rapport à 2022). **Le nombre de réservations porte sur tous les canaux de réservation.**

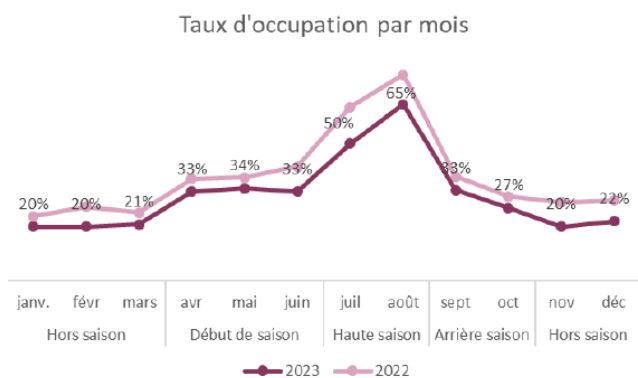


observatoire.ardeche-guide.com

Le nombre de logements réservés en haute saison tourne autour de **7 000** sur le département en 2023 (contre 6 000 en 2022). Le nombre de logements réservés sur les mois de mai, juin et septembre avoisine les 5 000. En hors saison, les réservations se trouvent entre 2 100 et 3 300.

Par mois, le nombre de nuits moyenne réservées par logement est compris entre 11 et 12 en hors saison soit un peu moins de 2 semaines par mois, et il monte aux alentours de **19** en haute-saison, soit environ 3 semaines par mois. Un logement qui a été réservé au moins une fois au cours du mois d'août 2023 a été occupé en **moyenne 19 jours** dans le mois.

Le **taux d'occupation des logements en location de particuliers à particuliers** est de **33%** sur l'année 2023. Ce taux d'occupation est en baisse par rapport à celui de 2022 (**40%**). Il est inférieur sur tous les mois de l'année en 2023 par rapport à 2022. Il atteint **65%** en août. Les mois qui remplissent le plus hors juillet-août sont avril, mai, juin et septembre avec un remplissage autour des **33%**.



observatoire.ardeche-guide.com

Le prix médian en Ardèche est de 85 € par nuit.

Définition :

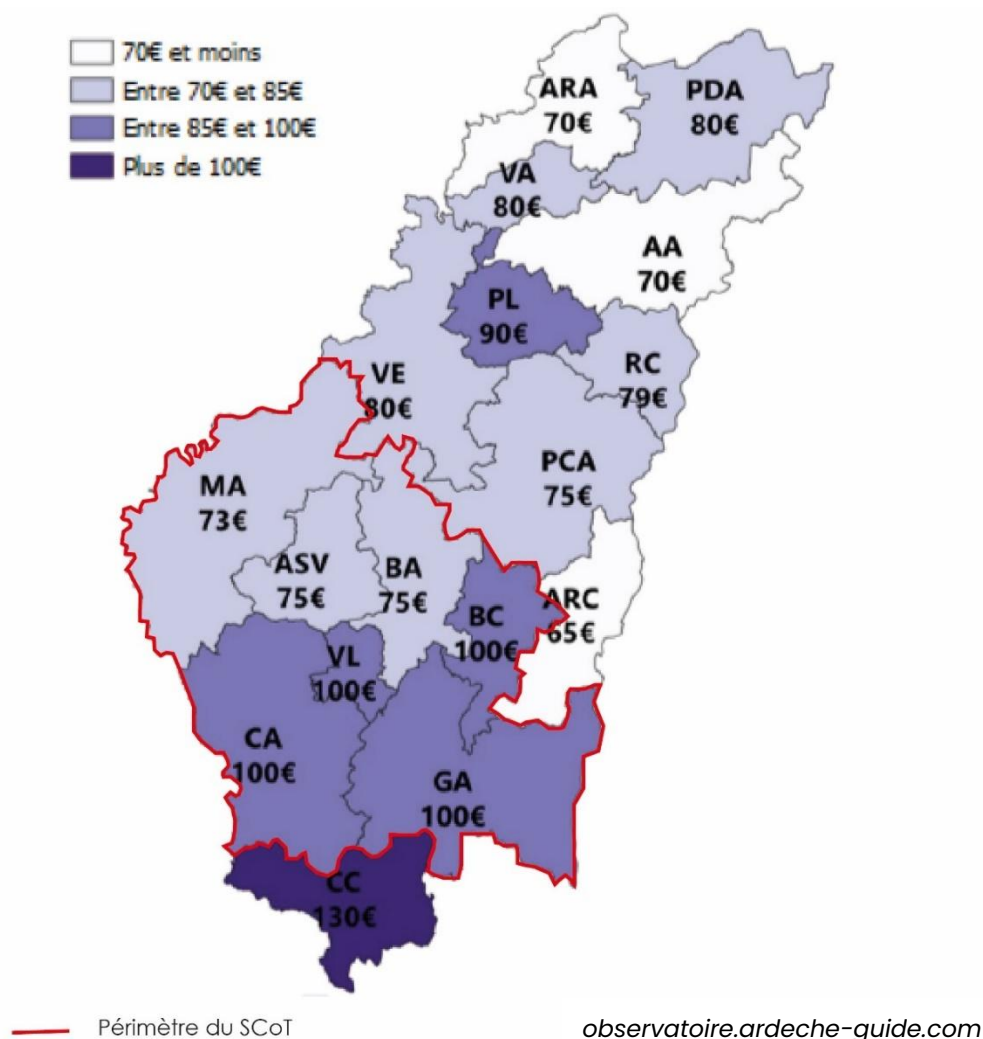
Le prix médian indique que la moitié des offres sont proposées à un prix inférieur et l'autre moitié à un prix supérieur. Il permet d'avoir une représentation plus fidèle que le prix moyen qui peut être étiré par la présence d'hébergements avec des prix élevés ou très bas.

Les prix médians selon les territoires en Ardèche, hors Cèze Cévennes, se situent entre **70** et **100€** par nuit et par logement. *Les prix médians les plus élevés se trouvent au sud de l'Ardèche.*

Il apparaît également que la moitié des hébergements de la Montagne d'Ardèche ont un **prix inférieur à 73€** et que la moitié des hébergements de la Montagne d'Ardèche ont un prix **supérieur à 73€**.

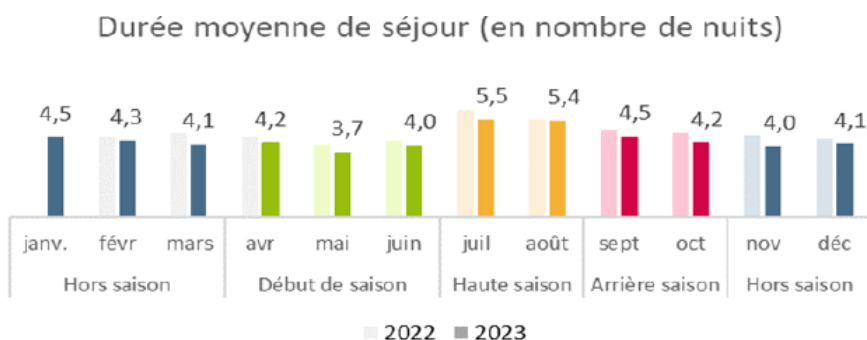
Le prix médian au sein du périmètre du SCoT est de 89 €.

Prix médian d'un hébergement selon le territoire d'office de tourisme :



Le prix médian pour une nuit a augmenté sur tous les mois de l'année par rapport à 2022.

La durée moyenne des séjours est de 4,49 nuits. Plus de deux-tiers (**63%**) des séjours sur l'année comportent entre 1 et 4 nuitées. Les séjours supérieurs à 1 semaine représentent **12%** des séjours. Sur juillet-août, la moitié des séjours comportent entre 1 et 4 nuitées (contre un tiers entre 5 et 7 nuitées) dans une période où la plupart des réservations dans d'autres types d'hébergements sont limitées à la semaine.



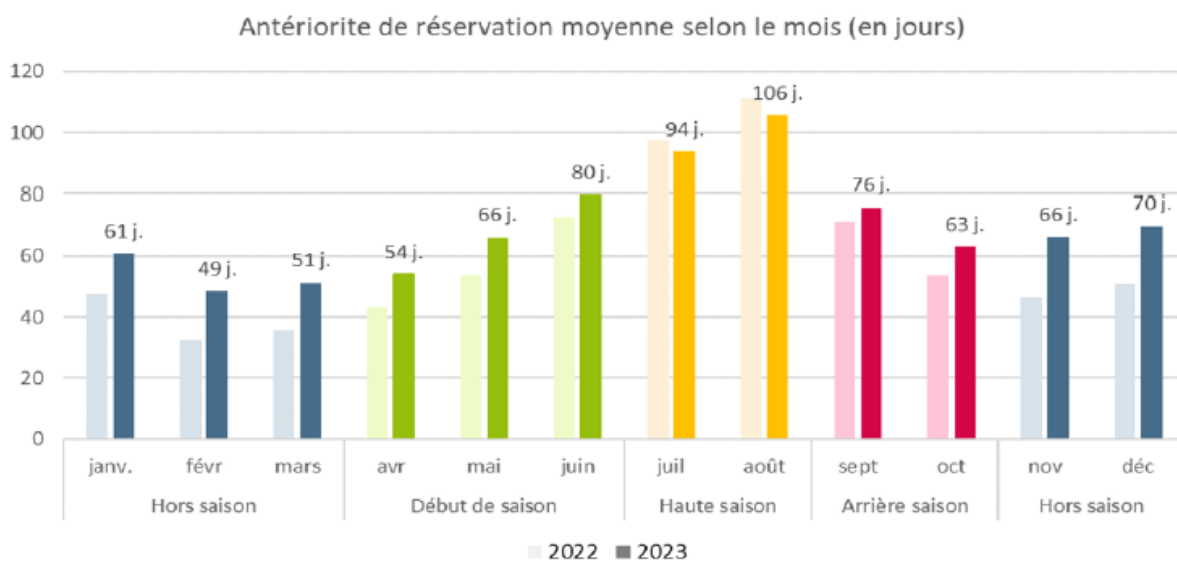
observatoire.ardeche-guide.com

L'antériorité de réservation moyenne est de 78 jours (environ 2,5 mois).

Les séjours 2023 ont été réservés un peu plus tôt qu'en 2022 (72 jours).

37% des séjours sont réservés dans le mois précédent la venue en Ardèche contre 40% en 2022.

Pour la haute saison estivale, les réservations sont prises entre 3 et 4 mois à l'avance : le mois de juillet 2023 a été réservé en moyenne plus de 3 mois avant, le mois d'août plus de 3 mois et demi avant, cela correspond donc à des réservations passées au mois d'avril 2023.



observatoire.ardeche-guide.com

5.10. L'offre d'hébergement de particuliers à particuliers à l'échelle du SCoT

5.11. L'offre de gîtes au niveau départemental

En 2024, **4 700 meublés de tourisme** ont été dénombrés en Ardèche, soit près de **23 200 lits touristiques**. Ce type d'hébergement représente environ **20% des lits touristiques marchands** présents dans le département.

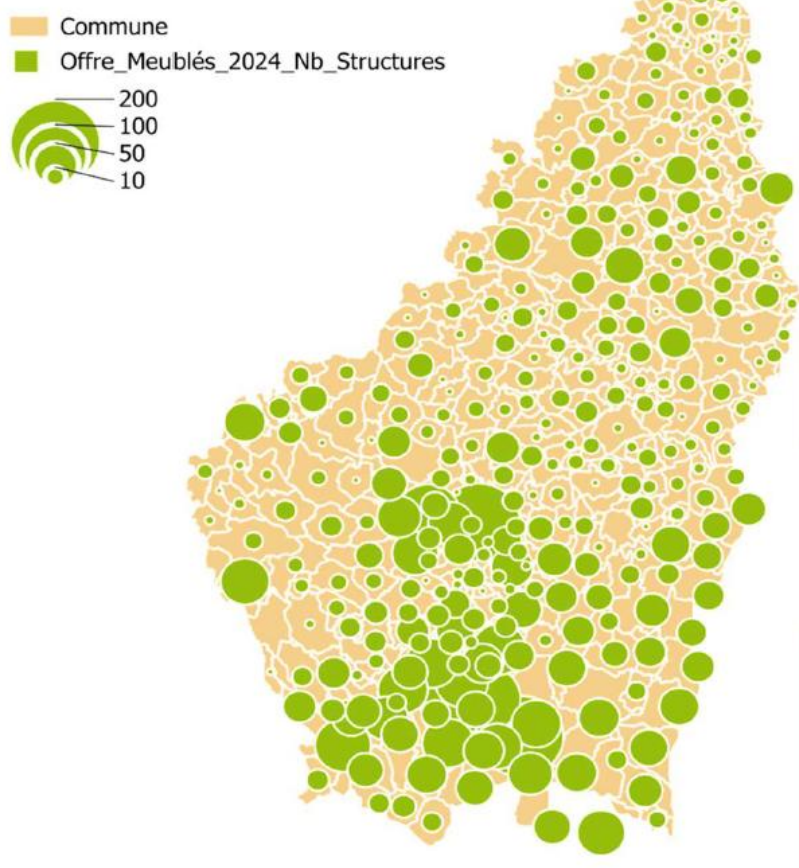
En 2023, près de **1 250 meublés étaient labellisés Gîtes de France** et au 1er janvier, **362 d'entre eux étaient équipés de la centrale de réservation** exclusive⁵. Ces hébergements, qui représentent **8%** de l'offre en meublés du département, ont enregistré **plus de 236 000 nuitées** durant l'année 2023 pour près de **34 000 arrivées**. L'activité des gîtes a légèrement baissé durant l'année 2023 par rapport à 2022. Leur fréquentation est en baisse par rapport à 2022 **(-3%)** mais reste en forte progression par rapport à 2019 **(+53%)**.

Le taux d'occupation moyen sur l'année est de **44%**, soit une baisse par rapport à 2022 **(49%)** mais une hausse par rapport à 2019 **(37%)**.

La majorité des gîtes est concentrée sur le territoire du SCoT de l'Ardèche Méridionale.

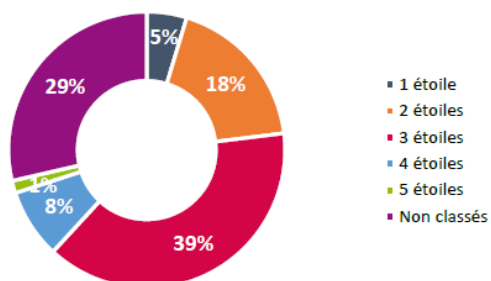
⁵ Centrale de réservation exclusive Gîtes de France : les réservations du meublé sont effectuées exclusivement par le service réservation de Gîtes de France Ardèche.

Nombre de meublés par communes



observatoire.ardeche-guide.com


Répartition du nombre de meublés par catégorie



4 700 meublés de tourisme sont recensés dans Apidae en 2024, soit 300 de plus qu'en 2023. Plus de 2 tiers des meublés du département ont renseigné leur classement. Parmi eux, moins d'un tiers ne sont pas classés. Le reste des structures est principalement classé 3 étoiles (**39%**).

96% des communes ardéchoises présentent une offre de meublés de tourisme.

Nombre moyen de lits par meublé



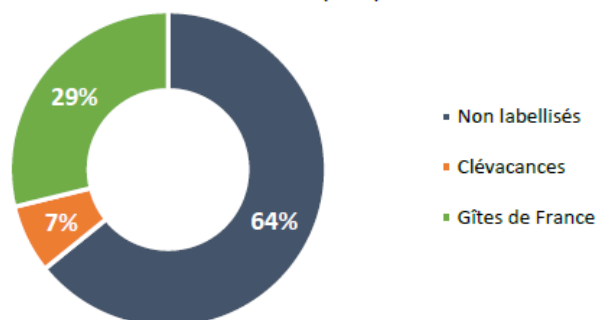
Cette offre est située majoritairement dans la moitié sud du département. Elle se concentre principalement autour du bassin d'Aubenas, des Cévennes d'Ardèche et des Gorges de l'Ardèche. La taille moyenne des meublés ardéchois est de **4,9 lits**

touristiques. La taille moyenne est en lien direct avec le classement du meublé.

observatoire.ardeche-guide.com

Plus l'offre monte en gamme, plus la capacité moyenne est importante.

Répartition du nombre de lits touristiques par label



Plus d'un tiers des meublés de tourisme du département sont labellisés. Concernant les labels, Gîtes de France représentent près d'1/3 des lits en meublés, Clévacances environ 7%.

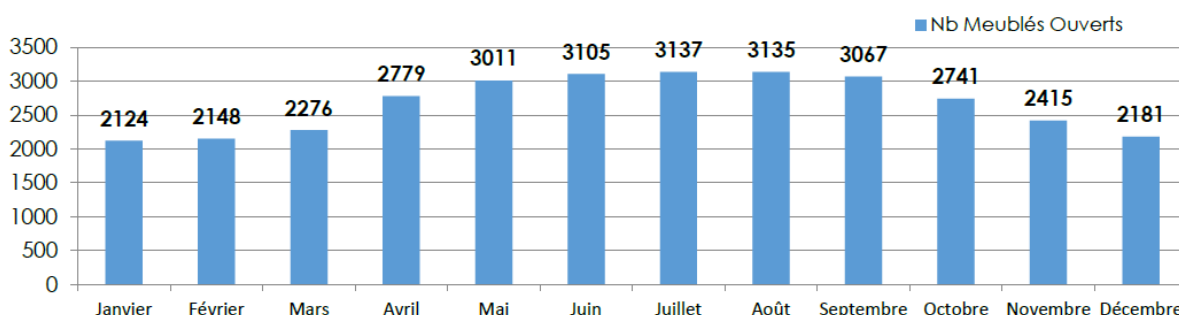
observatoire.ardeche-guide.com

Les 3 communes accueillant le plus de lits touristiques en meublés sont :

- **Vallon-Pont-d'Arc** : plus de 750 lits pour près de 170 meublés ;
- **Vals-les-Bains** : près de 580 lits pour plus de 150 meublés ;
- **Ruoms** : près de 500 lits près de 120 meublés.

Parmi les 3 200 meublés qui ont indiqué leur période d'ouverture dans Apidae, près de **2/3 d'entre eux sont ouverts toute l'année**. Plus de 14 000 lits sont disponibles entre avril et octobre dans les 3 200 meublés qui ont indiqué leur période d'ouverture. Cela représente plus de **3/4** du nombre de lits dans les meublés concernés. La quasi-intégralité de ces meublés sont ouverts pendant la haute-saison (juillet-août).

Nombre de meublés ouverts en moyenne par mois en 2024

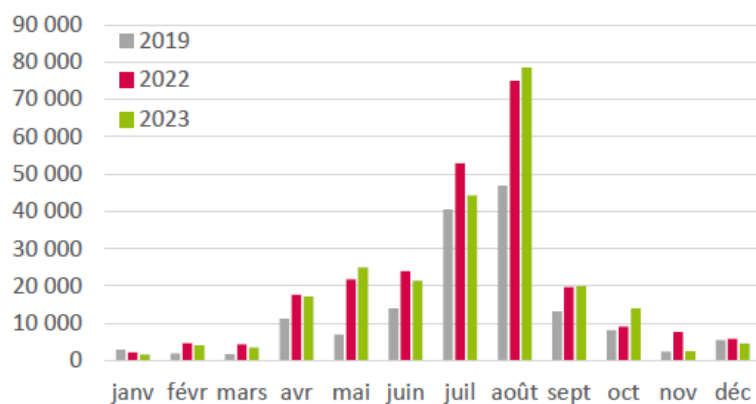


observatoire.ardeche-guide.com

Les meublés en centrale de réservation exclusive Gîtes de France (c'est-à-dire que la totalité de leurs réservations est faite via la centrale) ont généré plus de **236 000 nuitées en 2023**.

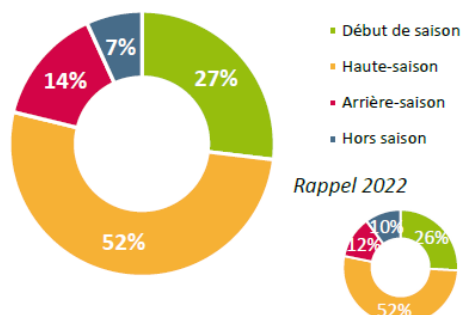
Le nombre des nuitées à panel constant⁶ en 2023 a **baissé de -3%** par rapport à 2022 et **augmenté de +53%** par rapport à 2019. Sur juillet-août, la baisse de fréquentation est de **-4%** par rapport à 2022 et la hausse est de **+41%** par rapport à 2019.

Nuitées à panel constant et évolution % 2019-2022-2023



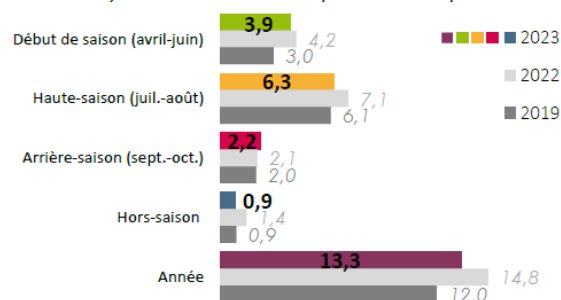
observatoire.ardeche-guide.com

Part des nuitées totales par saison



En 2023, la moitié des nuitées touristiques ont eu lieu en haute saison (juillet-août). La part des nuitées totales est similaire sur l'ensemble des saisons entre 2022 et 2023.

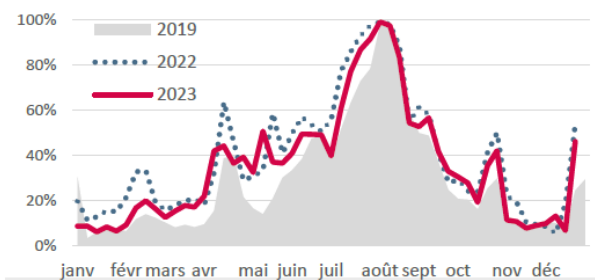
Nombre moyen de semaines louées par meublé et par saison



Les meublés présents en centrale de réservation exclusive Gîtes de France **ont été loués plus de 13 semaines sur l'année 2023**, soit un niveau **inférieur de près de 2 semaines à 2022** et **supérieur de plus d'une semaine à 2019**.

⁶ Les nuitées 2019 portaient sur 484 meublés et celles de 2022 sur 367 meublés en centrale de réservation exclusive. Elles ont été recalculées sur la base de 362 meublés (offre disponible uniquement sur la centrale en 2023) afin de présenter une évolution des nuitées indépendante de l'évolution des modes de commercialisation des meublés GDF.

Taux d'occupation hebdomadaire (en %)

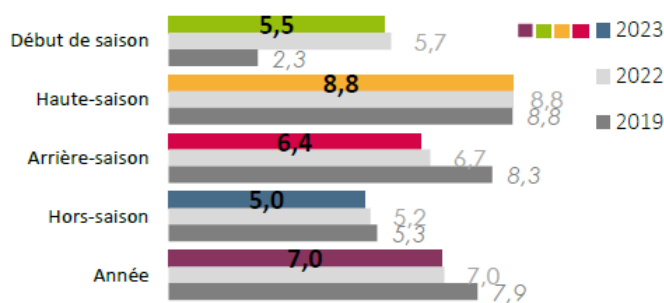


Les meublés en centrale de réservation exclusive Gites de France (c'est-à-dire que la totalité de leurs réservations est faite via la centrale) ont un taux d'occupation moyen de **44%** sur 2023. Il était de **49%** en 2022 et de **37%** en 2019. Par rapport à 2022, le taux d'occupation a baissé sur l'été (**-7 pts**), notamment sur le mois de juillet (**-12**

pts).

observatoire.ardeche-guide.com

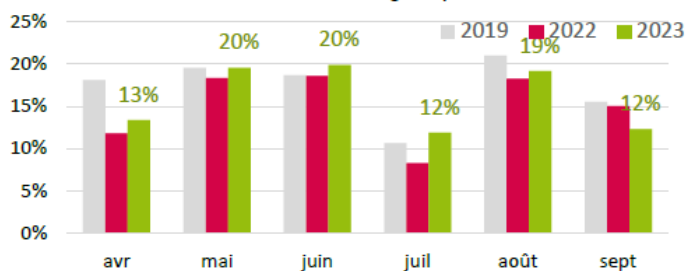
Durée moyenne de séjour par saison



Conséquence d'une offre majoritairement louée à la semaine, la durée moyenne sur l'année est de **7 nuits en 2023**. Cela représente une baisse de la durée moyenne de séjour par rapport à 2019 (**7,9**). La durée moyenne de séjour est stable par rapport à 2022.

observatoire.ardeche-guide.com

Poids des nuitées de la clientèle étrangère par mois



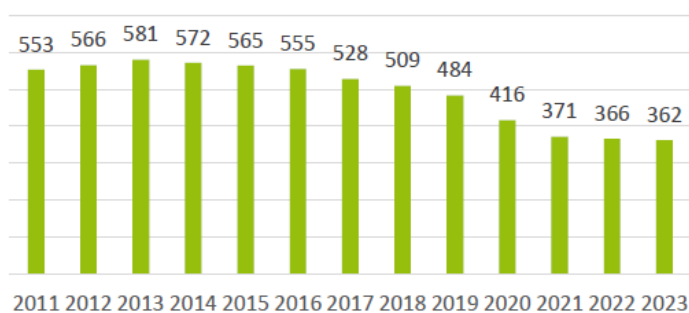
Les meublés ardéchois ont accueilli une clientèle principalement française à partir du mois d'avril. La clientèle étrangère a oscillé entre **12%** des nuitées en juillet et en septembre et **20%** en mai et en juin.

observatoire.ardeche-guide.com

La clientèle belge et luxembourgeoise représente presque la moitié des nuitées étrangères (**47%**).

La clientèle allemande représente près d'un quart des nuitées étrangères. On note également qu'en moyenne **15% des nuitées totales** sont effectuées par des étrangers.

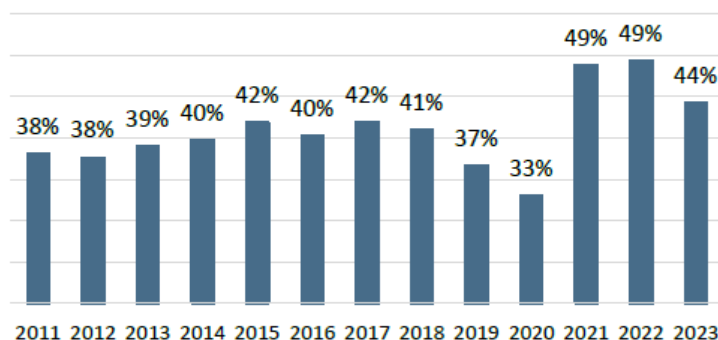
Evolution du nb de meublés en centrale exclusive



observatoire.ardeche-guide.com

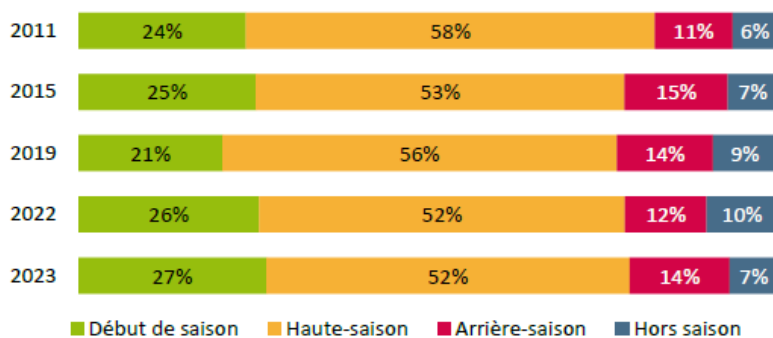
Le nombre de meublés Gites de France en centrale de réservation exclusive est **en baisse constante depuis 2013** au profit d'autres modèles de commercialisation en particulier la réservation partagée avec laquelle les propriétaires prennent également des réservations en direct.

Taux d'occupation annuel depuis 2011



Le taux d'occupation observé en 2023 est **un cran en dessous des niveaux observés en 2021 et 2022** mais reste supérieur aux autres taux d'occupation observés depuis 2011.

Evolution de la répartition des nuitées par mois



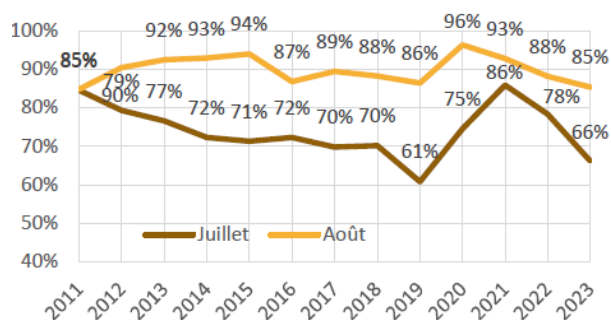
Entre 2011 et 2023, les baisses du poids de l'été (- 6 pts depuis 2011) ont été favorables principalement au début de saison (+ 3 pts par rapport à 2011) et à l'arrière-saison (+ 3 pts /2011).

Conséquence une hausse de +6% du poids des ailes de saison.

observatoire.ardeche-guide.com

On constate par ailleurs que le taux d'occupation mensuel estival a baissé en 2023 par rapport à 2022.

Taux d'occupation mensuel juillet et août depuis 2011



observatoire.ardeche-guide.com

Le taux d'occupation des meublés en centrale de réservation exclusive Gîtes de France est en légère baisse par rapport à 2022 mais augmente sur l'ensemble des territoires du département sur le plus long terme. L'Ardèche Verte observe l'augmentation du taux d'occupation la plus importante par rapport à 2022 **(+5 pts)** et par rapport à 2010 **(+14 pts)**. Sources et Volcans est le territoire avec le plus fort taux d'occupation en 2023.

Le taux d'occupation des meublés a tendance à effectuer une légère hausse entre 2022 et 2023 alors qu'il baisse dans le Sud Ardèche.

Le taux d'occupation des meublés : moyenne annuelle

	Evolution						
	2010	2014	2019	2022	2023	2022-2023	2010-2023
Ardèche verte	29%	36%	24%	38%	42%	+4,8pt	+13,6pt
Centre Ardèche	38%	36%	38%	46%	41%	-5,5pt	+3,0pt
Montagne ardéchoise	32%	26%	27%	34%	34%	+0,5pt	+2,0pt
Sources et Volcans d'Ardèche	39%	40%	39%	53%	52%	-0,5pt	+13,5pt
Sud Ardèche	41%	43%	42%	50%	45%	-4,4pt	+4,2pt
Total général	38%	39%	37%	47%	44%	-2,7pt	+5,6pt

Périmètre du SCoT

6. Analyse de la fréquentation des sites touristiques

6.1. La fréquentation des sites touristiques à l'échelle du département de l'Ardèche

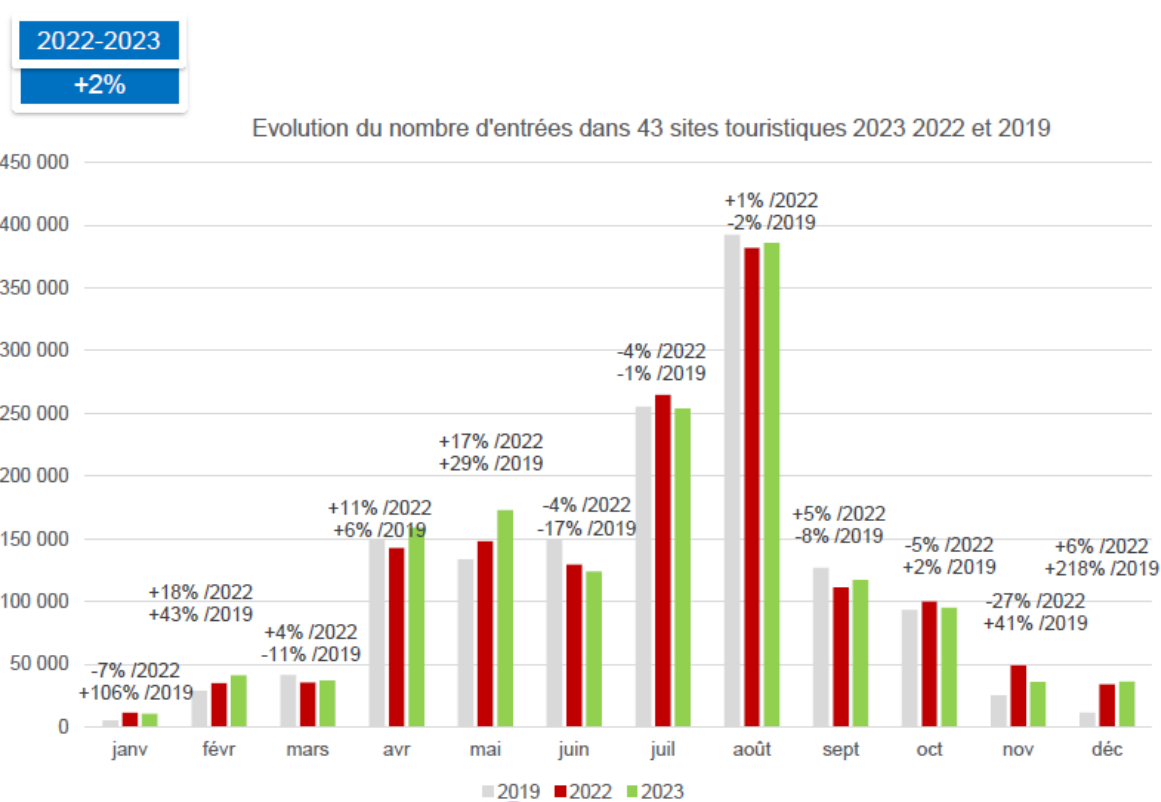
On recense **1 560 000** entrées en 2023 dans 59 sites touristiques ardéchois.

43 sites touristiques ont participé à l'enquête de l'ADT en 2019, 2022 et 2023. 1,47 million d'entrées ont été totalisées contre **1,42** million en 2019 **(+4%)** et 1,44 million l'an dernier **(+2%)**.

Sur le printemps 2023, la fréquentation des sites de visite a été dynamique **(+8%** par rapport à 2022 et **+5%** par rapport à 2019). On observe une hausse sur avril et mai.

Sur ces **43 sites**, le cumul du nombre d'entrées est en légère baisse en 2023 sur juillet-août par rapport à 2022 et à 2019 **(-1%)**.

La fréquentation des sites de visites subit une baisse importante sur le mois de novembre 2023 par rapport à 2022.



Source : Liwango

Autant de sites de visites ont vu leur fréquentation augmenter ou baisser entre 2022 et 2023 :

- Les évolutions varient de **-46%** à **+68%** selon les structures.
- Sur les 52 sites qui ont répondu en 2022 et 2023, **25 ont vu une hausse de fréquentation** entre 2022 et 2023.
- 26 sites sont en baisse, 1 est stable.

Deux tiers des sites de visites ont vu leur fréquentation baisser entre 2019 et 2023 :

- Les évolutions varient de **-82%** à **+103%** selon les structures.
- Sur les 43 sites qui ont répondu en 2019 et 2023, 14 ont vu une hausse de fréquentation entre 2019 et 2023.

Les 29 autres sites sont en baisse.

Après une année 2022 qui marquait la reprise d'une activité normale après la crise sanitaire, la fréquentation a continué sa progression à 2023 **(+2%)**. Elle est également légèrement supérieure à 2019, mais la majorité des sites sont en baisse.

Le tableau ci-après présente le top 20 des sites ayant répondu à l'enquête en 2023 et qui ont accepté que leurs données de fréquentation soient diffusées. **Sur ces 20 sites, 11 concernent le territoire du SCoT de l'Ardèche Méridionale.**

Globalement, on assiste à une évolution positive de la fréquentation. Seul, le parc animalier de Lussas accuse une légère baisse de **-5%**, elle est de **-7%** pour la Grotte Chauvet et Castanéa. Elle est en revanche de **-22%** pour la maison Jean Ferrat et de **-33%** pour le Mas Daudet.

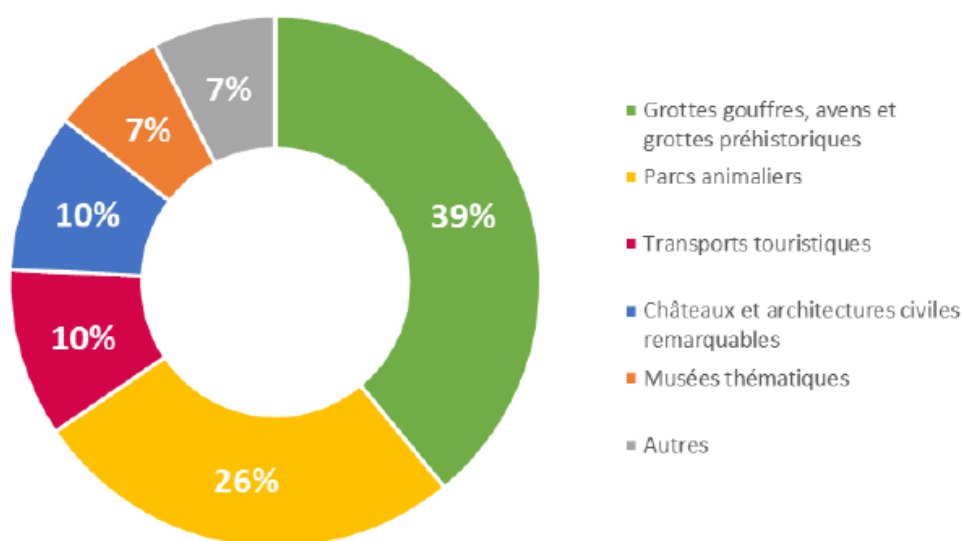
Evolution de la fréquentation de sites emblématiques d'Ardèche Méridionale :

	Entrées 2023	Évolution 2022- 2023	Évolution 2019- 2023
Safari de Peaugres	383 300	-1%	+24%
Grotte Chauvet 2 - Ardèche	334 500	+1%	-7%
Grand site de l'Aven d'Ornac	145 200	-4%	+0%
Train de l'Ardèche	110 500	+20%	+30%
Grotte de Saint-Marcel-d'Ardèche	62 500	-14%	+3%
Grotte de la Madeleine	53 100	-0%	-6%
Vélorail des Gorges du Doux	48 200	+64%	+4%
Muséum de l'Ardèche - Paléodécouvertes	43 100	+10%	+25%
Château des Roure	43 000	-2%	+4%
Parc animalier de Lussas	30 200	-1%	-5%
Château-musée de Tournon sur Rhône	22 900	-1%	-21%
La Forêt d'Emile Zarbre	15 800	-8%	nd
Château de Crussol	15 600	nd	nd
Jardin des Trains Ardéchois	14 700	+8%	-11%
Maison du Gerboul	14 600	+7%	nd
Site archéologique de Soyons	14 500	-6%	-6%
Maison Jean Ferrat	12 700	+3%	-22%
MuséAl - musée et site antique	12 300	-30%	+5%
Castanea - Espace Découverte de la Châtaigne d'Ardèche	10 200	+10%	-7%
Mas Daudet	8 200	-6%	-33%



Périmètre du SCOT

Source : enquêtes Ardèche Tourisme auprès des gestionnaires de sites

La fréquentation touristique à l'échelle de l'Ardèche :

Il convient également de noter que **39%** des entrées 2023 ont eu lieu dans des **grottes, gouffres, avens et grottes préhistoriques**.

Ainsi, 2 entrées sur 5 dans les sites de visites en 2023 ont eu lieu dans des

grottes, gouffres, avens et grottes préhistoriques.

5 sites sont concernés : la Grotte Chauvet 2 - Ardèche, le Grand Site de l'Aven d'Ornagac, la Grotte de Saint-Marcel-d'Ardèche, la Grotte de la Madeleine et les Grottes de Soyons.

6.2. La fréquentation des sites touristiques à l'échelle du SCoT

La Grotte Chauvet 2 **a accueilli 3.220.000 visiteurs au 31 mars 2024, soit 358.000 visiteurs en moyenne annuelle en neuf ans**. C'est **30% au-dessus** des prévisions initiales qui étaient fixées à 270.000 visiteurs en comparaison avec Lascaux II et la Nuevo Cueva de Altamira qui étaient dans les années 2010 sur un rythme de croisière de 250.000 visiteurs annuels.

Pour rappel, l'un des objectifs du plan de gestion **était de renforcer la fréquentation des ailes de saison**, printemps et automne et de la période hivernale. Cela avait pour ambition de permettre un étalement harmonieux de l'activité touristique du territoire et par là-même de mieux respecter la vie des habitants et l'environnement comme y encourage l'UNESCO.

Chauvet 2 va dans ce sens puisque sa fréquentation est à **40%** sur la période estivale et **60%** sur le reste de l'année à comparer à la fréquentation du territoire des Gorges de l'Ardèche-Pont d'Arc qui reçoit **55%** de ses visiteurs en été et seulement **45%** le reste de l'année.

Fréquentation des deux années de référence :

Répartition Chauvet2	2023	Part 2023	2019	Part 2019	Nuitées Gorges de l'Ardèche 2019
printemps (avril-juin)	109 466	33%	121 082	34%	28%
été (juillet-août)	138 805	41%	142 069	40%	55%
automne (septembre-octobre)	49 100	15%	58 248	16%	11%
hors saison	37 132	11%	37 882	11%	6%
Total	334 503	100%	359 281	100%	100%

Source : Comité de Bien UNESCO Grotte Chauvet 10 avril 2024

Les retombées nettes totales de Chauvet 2 s'estiment à 173.2 millions d'Euros.

L'enquête des clientèles touristiques de l'Ardèche identifie que **20%** des personnes interrogées déclenchent leur séjour ardéchois pour la visite d'un ou plusieurs grands sites. Dans **60%** des cas, Chauvet 2 est citée.

Le site est à l'origine de :

- **26%** de déclenchement de séjour en 2015, **9%** aujourd'hui. Cela représente 495.000 visiteurs, près de 500.000 en 9 ans, soit 55.000 par an en moyenne
- L'impact net de Chauvet est de **2.5 millions de nuitées touristiques**, ce qui représente 143 Millions d'Euros de retombées.
- L'impact net concernant les excursionnistes est de **894.000 excursionnistes** représentant une dépense de 30.2 millions.

Les quatre sites touristiques les plus importants du sud Ardèche ont accueilli **303.800 visiteurs en 2023 contre 298.000 visiteurs en 2014** avant l'ouverture de Chauvet II, soit une évolution légèrement positive de **2%**.

Et il faut noter également que l'augmentation de tarifs entre 2015 et 2023 de ces sites varie de **+30%** à **+110%** (à comparer à l'inflation de **19%**).

On peut donc considérer que l'impact de l'ouverture de Chauvet 2 a été positif pour l'activité économique des sites touristiques.

L'intégration de Chauvet 2 dans le paysage touristique n'a pas généré de pics de fréquentation spécifiques. Contrairement à d'autres destinations touristiques pour lesquelles la reconnaissance Unesco a fait bondir la fréquentation sur des territoires « touristiquement » peu préparé, la fréquentation de Chauvet 2 **a été absorbée au sein d'un territoire mature** et d'une destination touristique des Gorges de l'Ardèche déjà structurée, et apte à gérer et diffuser des flux importants.

On retient plutôt les effets positifs et structurants du couple Chauvet 2 / Unesco :

- Sur le plan de la fréquentation, la Grotte Chauvet 2 :
 - **Constitue le principal élément d'attractivité touristique et culturel pour le territoire sur les mois d'Octobre à Mars (6 mois)** et diffuse les retombées économiques sur les acteurs touristiques ouverts sur ces périodes d'ailes de

saison et de hors saison. Elle a un effet **déclencheur** structurant sur des clientèles de tourisme et d'excursionnisme.

- **Se nourrit des clientèles « captives »** en séjour sur le territoire pour développer sa fréquentation en apparaissant comme le site de visite **incontournable** et **vitrine** de la destination.
- Sur le plan de l'image, elle a permis :
 - **De développer une image plus culturelle** et patrimoniale de la destination en complément des autres investissements publics et privés du secteur.
 - **D'accueillir des clientèles du monde entier** (en dehors de la parenthèse COVID) avec plus de 100 nationalités.
- Sur le plan de la professionnalisation des acteurs et des offres, elle a initié des dynamiques :
 - **Elle a initié et conforté** l'ouverture de certaines offres hors saison, et elle a imposé la mise à disposition d'information en temps réel sur l'ensemble de l'année, la digitalisation des offres et impulsé le réflexe de réservation des activités sur le territoire.
 - Elle a créé un **« standard de qualité pour les investissements et les services »** dans l'esprit des visiteurs, d'autant plus marquants chez les primo-fréquentant du territoire. Les autres prestataires (hébergeurs, sites, ...) de la destination ont ainsi dû s'aligner pour développer leur offre afin de satisfaire ces nouvelles clientèles (montée en gamme manifeste de l'offre touristique sur le territoire, quelle que soit la filière).
- Sur le plan marketing, elle a permis :
 - **Un partenariat Grotte Chauvet 2 et Office de Tourisme GAPA sur un marketing professionnel et opérationnel** : pour chaque réservation à la Grotte Chauvet, des suggestions digitales automatisées selon plusieurs scénarii liés aux segments de visiteurs, valorisaient 3 expériences locales et une offre départementale (carte Pass ALP).
- Sur le plan de l'élargissement des cibles et du développement du Tourisme d'Affaires :
 - Création de l'espace de séminaires par le SMERGC en 2021 pour le développement du tourisme d'Affaires.
 - **Mise en œuvre d'un partenariat Public / privé innovant SPL / Grotte Chauvet 2 pour la commercialisation de l'espace avec des retombées économiques à N+2 (2023)** de 520 000 € dont 1/3 pour Chauvet et 2/3 sur le territoire. Près de 100 événements d'entreprise accueillis à ce jour autour d'un positionnement « donner du sens à vos événements d'entreprise » et de 2 thématiques centrales « origine » et « nature ».

En synthèse, le couple Chauvet / Unesco a impacté qualitativement, en profondeur et durablement la réalité touristique de Gorges de l'Ardèche – Pont d'Arc. Elle alimente une notoriété renouvelée et ce même si, depuis le COVID, la dimension « nature, grand espace » a repris une forme de leadership pour l'image de la destination.

7. Analyse de la fréquentation des événements en 2023

7.1. La fréquentation des événements à l'échelle du département de l'Ardèche

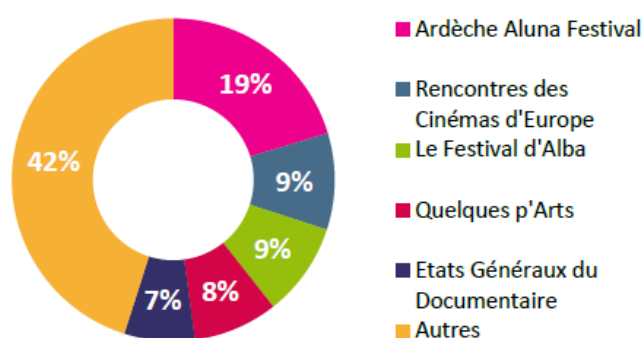
a. Les événements culturels en 2023

320 000 spectateurs ont assisté aux **43** événements culturels interrogés en 2023. L'Ardèche méridionale compte **3** des principaux événements culturels sur les **5** au total.

Ainsi, avec **61000** spectateurs, **l'Ardèche Aluna Festival à Ruoms** reste l'événement culturel avec le plus de spectateurs en 2023, soit **19%** du total des spectateurs aux manifestations culturelles présentes. Les Rencontres des cinémas d'Europe à Aubenas (**29000** spectateurs) et le Festival d'Alba (28 100 spectateurs) complètent le podium.

Par ailleurs, sur les 5 principaux événements culturels en Ardèche, 2 constatent une hausse du nombre de spectateurs entre 2017 et 2023 : L'Ardèche Aluna Festival à Ruoms et les Rencontres des Cinémas d'Europe à Aubenas.

Répartition du nombre de spectateurs des événements culturels



Avec 61000 spectateurs, l'Ardèche Aluna Festival à Ruoms reste l'événement culturel avec le plus de spectateurs en 2023, soit 19% du total des spectateurs aux manifestations culturelles.

Les Rencontres des cinémas d'Europe à Aubenas (29000 spectateurs) et le Festival d'Alba (28 100 spectateurs) complètent le podium.

Les cinq principaux évènements culturels en Ardèche :

	Spectateurs 2023	Evolution 2022-2023
Ardèche Aluna Festival	61 000	+ 2%
Rencontres des Cinémas d'Europe	29 000	+ 16%
Le Festival d'Alba	28 100	- 4%
Quelques p'Arts	25 400	+ 1%
Etats généraux du film documentaire	21 200	+ 12%

 Périmètre du SCoT

Il convient également de noter qu'entre 2022 et 2023, les évènements culturels suivants sur le territoire du SCoT ont connu une **augmentation de leur fréquentation**, il s'agit de : l'Ardèche Aluna Festival, les Rencontres des Cinémas d'Europe, les Etats Généraux du Documentaire, Loupoulo Festival, le Festival Joyeuse Escal, Bann'Art, le Festival Jean Ferrat, le Carrefour Européen du 9ème Art et de l'Image.

Sur les **43** évènements qui ont répondu en 2022 et 2023, **25** constatent une hausse du nombre de spectateurs, **12** une baisse et 6 une stabilité. 17 d'entre eux sont en hausse de participation. Sur ces **25** ; **8** sont sur le territoire du SCoT.

Source : Enquêtes Ardèche Tourisme auprès des organisateurs d'évènements

Il convient également d'évoquer les Castagnades, autrement dit les fêtes de la châtaigne. Ces dernières ont rassemblé pas moins de 44 000 personnes en 2024 avec une hausse constante depuis leur création. Ces fêtes se déroulent sur les communes de Vessaux, Jaujac/Meyras (en alternance), Saint-André-Lachamp, Saint-Laurent-Bains Laval-d'Aurelle, Joyeuse et Vallées d'Antraigues-Asperjoc.

La châtaigne est un produit agricole issu d'une histoire longue : identitaire, emblématique, elle participe de l'image du territoire des Monts d'Ardèche. Afin de favoriser sa production, sa vente et sa valorisation, des premiers marchés, fêtes et veillées sont apparus au 18ème siècle, pendant la période de récolte des châtaignes, parallèlement au fort développement de la châtaigneraie ardéchoise.

A la fin du 20ème siècle dans un double objectif de redéveloppement de la filière et de création de nouveaux évènements culturels, plusieurs villes et villages relancent des festivités autour de la châtaigne. Sont ainsi apparues, ou réapparues, les fêtes de Privas (depuis 1945), Desaignes et Antraigues (1989), Joyeuse (1993) et Saint-Pierreville (1999).

A partir de 1999, le Comité d'études du Parc décide de coordonner les cinq fêtes existantes. Réunies au sein d'un réseau et avec un objectif commun de créer un moment à la fois fort et éclaté autour de la châtaigne en Ardèche, ces fêtes s'articulaient parfaitement avec les grandes orientations du futur Parc naturel régional des Monts d'Ardèche : coordonner et promouvoir les activités culturelles, promouvoir un développement économique harmonieux et enfin encourager le tourisme patrimonial et hors-saison.

Ces marchés sont regroupés autour d'une appellation commune « Castagnades d'automne » (néologisme inventé pour l'occasion).

En 2005, le réseau passe à sept manifestations avec l'intégration de la fête de la Communauté de Communes Source de l'Ardèche alternativement à Jaujac et Meyras et la Castagnade des Crouvelus à Saint-André-Lachamp puis à neuf avec les intégrations de Saint-Laurent les Bains et Chalencon et enfin onze avec les fêtes organisées par la communauté de communes du Vinobre et la commune de Vesseaux.

La pratique qui consistait à manger en famille ou entre voisins des châtaignes grillées était appelée « roustide », en occitan rostida et en français « rôtie ». Ce n'est qu'à la fin de années 90, que le terme « Castagnade » est apparu, remplaçant progressivement celui de roustide. Désormais synonyme de rôtie de châtaigne, la Castagnade est aujourd'hui une fête de la châtaigne se déroulant dans les Monts d'Ardèche et encadrée par le Parc naturel régional des Monts d'Ardèche depuis 1999.

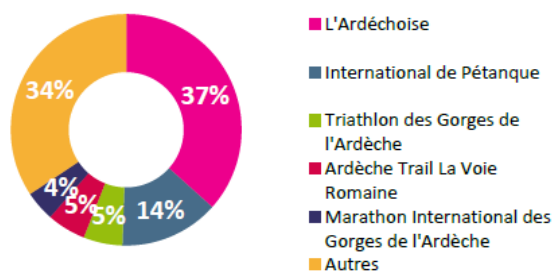
Les Castagnades aujourd'hui sont un réseau de fêtes de la châtaigne qui font l'objet d'un partenariat pluriannuel avec le Parc Naturel Régional des Monts d'Ardèche et qui respecte son cahier des charges. Le Parc coordonne les « Castagnades », au nombre de onze maximum, en assurant la coordination de la programmation, la communication et le fil rouge artistique.

Les Castagnades accueillent chaque année entre 20 000 et 50 000 visiteurs.

b. Les événements sportifs en 2023

Les **26** événements sportifs interrogés en 2023 ont permis d'accueillir **33 000** participants. Par ailleurs, **24** événements sportifs interrogés en 2023 ont permis d'accueillir **94 000** spectateurs.

Répartition du nombre de participants des événements sportifs



Plus de **127 000** personnes ont participé ou assisté aux rendez-vous sportifs du département issus de notre panel de répondants en 2023. L'Ardéchoise est l'événement sportif avec le plus de participants (12100 participants), soit 37% du total des participants aux manifestations sportives.

L'International de Pétanque à Ruoms (**4600** participants) et le triathlon des Gorges de l'Ardèche (**1800** participants) complètent le podium.

Les évènements sportifs en Ardèche :

	Participants 2023	Evolution 2022-2023
L'Ardéchoise	12 100	+ 18%
International de Pétanque	4 600	+ 15%
Triathlon des Gorges de l'Ardèche	1 800	+ 1%
Ardèche Trail La Voie Romaine	1 800	+ 80%
Marathon International des Gorges de l'Ardèche	1 400	- 11%

 Périmètre du SCoT

Il convient également de noter qu'entre 2022 et 2023, les évènements sportifs suivants sur le territoire du SCoT ont connu une **augmentation de leur fréquentation**, il s'agit de : l'International de Pétanque, le Triathlon des Gorges de l'Ardèche, le Marathon International des Gorges de l'Ardèche, le trail : La Chaussée des Géants, l'Ardèche Meeting, le Trail des 36000, le Trail Beaume Drobie, le Trail du Juliau, le Raid'O Féminin.

Globalement, la participation à des événements sportifs est en hausse entre 2022 et 2023. 23 des 26 évènements sportifs ont renseigné leur participation en 2022 et 2023. **17** d'entre eux sont en hausse de participation. Sur ces 17, **9 sont sur le territoire du SCoT.**

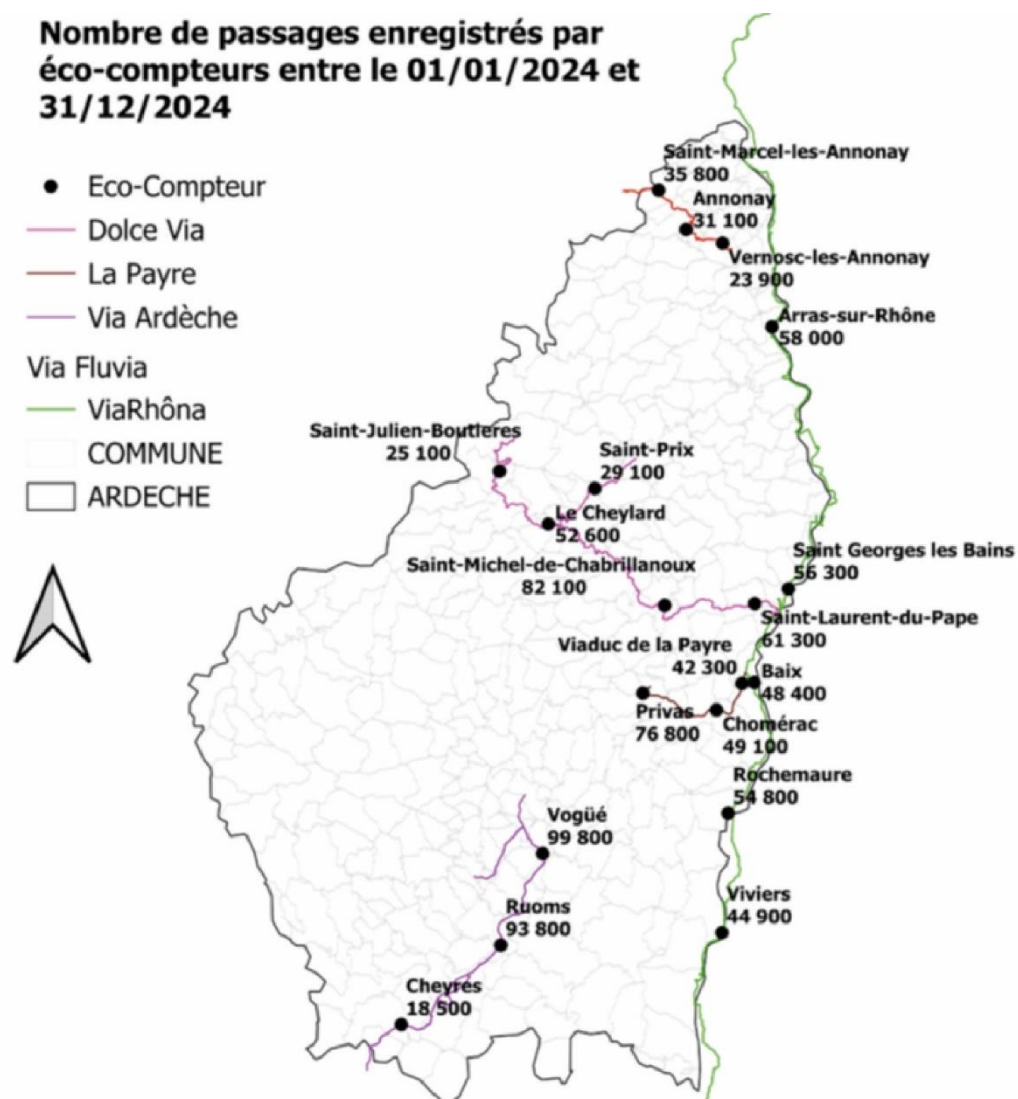
Source : Enquêtes Ardèche Tourisme auprès des organisateurs d'évènements

7.2.La fréquentation des évènements à l'échelle du SCoT

8. Analyse de la fréquentation des voies douces en 2024

8.3. La fréquentation des voies douces à l'échelle du département de l'Ardèche

En 2024, les **19 éco-compteurs** analysés et répartis le long des voies douces ardéchoises ont comptabilisé près de **983 700** passages vélo, soit une moyenne de **51 800** passages par compteur. Cela représente une évolution de **+4%** des passages cumulés 2023-2024. Tout comme en 2023, **l'éco-compteur de Vogüé, sur la Via Ardèche**, est celui avec le plus de fréquentation vélo en 2024 avec près de 99 800 passages (+12%).



Source : EcoVisio

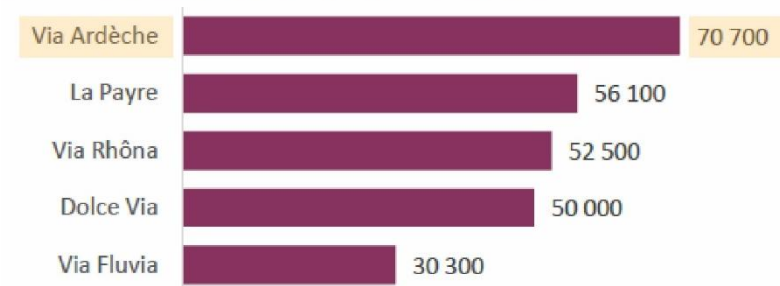
Evolution de la fréquentation par écomètre :

Commune	Voie	Passages 2024	Passages 2023	Evol 2024 vs. 2023
Vogüé	Via Ardèche	99 800	93 800	+12%
Ruoms	Via Ardèche	93 800	81 900	+15%
Saint-Michel-de-Chabrilanoux	Dolce Via	82 100	72 900	+13%
Privas	La Payre	76 800	75 000	+2%
Saint-Laurent-du-Pape	Dolce Via	61 300	58 900	+4%
Arras-sur-Rhône	Via Rhône	58 000	59 400	-2%
Saint-Georges-les-Bains	Via Rhône	56 300	52 300	+8%
Rochemaure	Via Rhône	54 800	53 600	+2%
Le Cheylard	Dolce Via	52 600	48 400	+9%
Chomérac	La Payre	49 100	50 400	-3%
Baix	Via Rhône	48 400	45 900	+5%
Viviers	Via Rhône	44 900	45 700	-2%
Viaduc de la Payre	La Payre	42 300	44 000	-4%
Saint-Marcel-les-Annonay	Via Fluvia	35 800	39 400	-9%
Annonay	Via Fluvia	31 100	38 200	-19%
Saint-Prix	Dolce Via	29 100	25 400	+15%
Saint-Julien-de-Boutières	Dolce Via	25 100	23 600	+6%
Vernosc-les-Annonay	Via Fluvia	23 900	27 800	-14%
Cheyres	Via Ardèche	18 500	15 300	+21%

Février 2025 - B. Bussi - observatoire.ardeche-guide.com

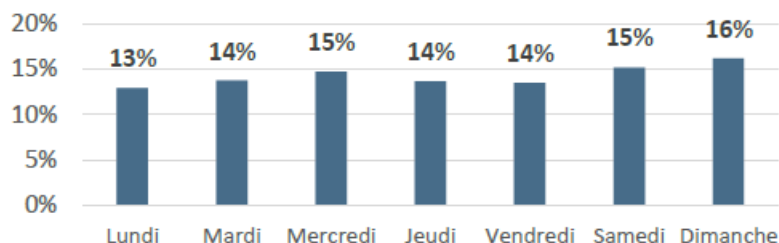
 Périmètre du SCoT

La Via Ardèche est la voie la plus empruntée avec une forte fréquentation pendant la haute-saison. La Payre est la deuxième voie la plus empruntée du département avec une répartition plus homogène sur toute l'année. La Via Rhône complète le podium.

Nombre de passages vélos moyen par site en 2024
 Périmètre du SCoT

Source : EcoVisio

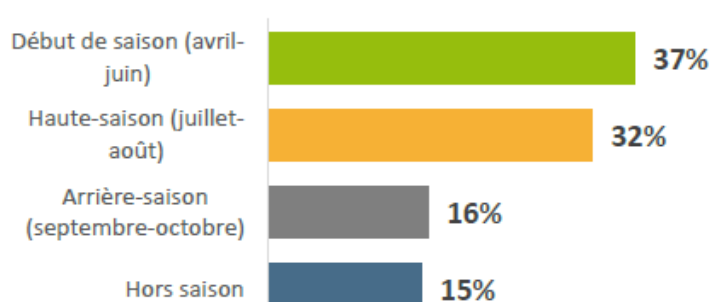
La fréquentation vélo des itinéraires ardéchois est sensiblement équivalente du lundi au dimanche. La part du week-end est en baisse entre 2023 **(34%)** et 2024 **(31%)**.

Répartition des passages vélos par jour de la semaine en 2024

Source : EcoVisio

La fréquentation vélo en Ardèche connaît une saisonnalité marquée. Certaines saisons étant plus propices à la pratique cyclable, notamment en raison des conditions météorologiques.

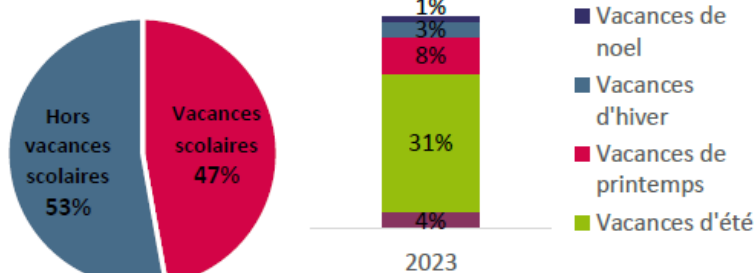
Répartition des passages vélos par saison en 2024



Source : EcoVisio

Le début de **saison reste en 2024 la saison avec la plus forte fréquentation**, dont une forte affluence lors du week-end de la Pentecôte et surtout lors du week-end de l'Ascension.

Répartition des passages vélos en fonction des vacances scolaires en 2024



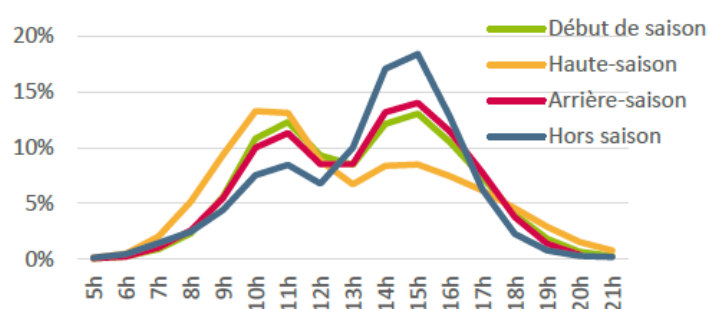
Source : EcoVisio

On observe une fréquentation légèrement supérieure hors période de vacances scolaires qu'en période de vacances scolaires. Les vacances d'été représentent près d'un tiers de la fréquentation sur les voies douces d'Ardèche.

Le profil horaire de fréquentation des itinéraires vélo du département diffère selon la saison.

En été, la fréquentation est plus marquée en fin de matinée entre 10h et 12h alors que le pic visible en hors-saison se situe l'après-midi entre 14h et 16h. Pendant le début de saison et l'arrière-saison, on observe deux vagues équivalentes le matin et en milieu d'après-midi qui sont coupées par un creux au moment du déjeuner.

Profil horaire par saison en 2024



Source : EcoVisio

La fréquentation des voies douces a augmenté en début de saison et en haute-saison entre 2023 et 2024. La fréquentation en arrière-saison a baissé de -13% à cause notamment d'une météo difficile.

Evolution du nombre de passages cumulés entre 2023 et 2024

	Evol vs. 2023
Début de saison (Avril-Juin)	+7%
Haute-saison (Juillet-Août)	+9%
Arrière-saison (Septembre-Octobre)	-13%
Hors-saison	+5%

Source : EcoVisio

A RETENIR :**La fréquentation sur les voies douces de l'Ardèche a augmenté entre 2023 et 2024 (+4%).**

- Fort pic de fréquentation lors du week-end de l'Ascension 2024, combiné au mercredi 8 mai, avec un nombre de passages records sur plusieurs compteurs, notamment sur la Dolce Via. Ce fort pic est également la conséquence d'un nombre de week-end prolongés au printemps moins important en 2024 qu'en 2023.
- Hausse de la fréquentation lors de l'été et notamment sur le mois d'août (période caniculaire sur la deuxième moitié d'août 2023).
- En arrière-saison, la fréquentation est inférieure en 2024 par rapport à 2023, à cause notamment d'une météo difficile. En particulier sur la Via Fluvia où certaines portions de la voie n'ont pas été praticables pendant plusieurs jours suite aux inondations du 17 octobre.

8.4. La fréquentation des voies douces à l'échelle du SCoT

9. Les excursionnistes

9.1. Les excursionnistes dans le département de l'Ardèche

Source : observatoire.ardeche-guide.com

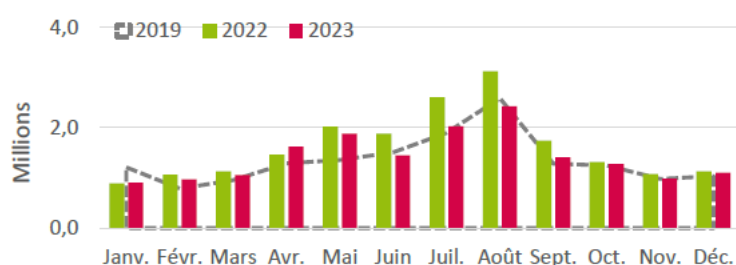
Définition :

Dans la méthode Flux Vision Tourisme, un excursionniste est une personne présente plus de 2h sur la zone observée, n'y réalisant pas de nuitées la veille et le soir du jour étudié (résidente ou touriste dans son lieu de nuitée) et présente moins de 5 fois en journée sur les 15 derniers jours. Cela exclut donc les 'excursionnistes récurrents' venant par exemple travailler quotidiennement en Ardèche.

22 millions de journées d'excursions ont été estimées en Ardèche en 2023. Les excursionnistes sont majoritairement des Français **(77%)**. Les excursionnistes étrangers sont par exemple des touristes séjournant dans un autre département et venant passer une journée en Ardèche.

Estimation des excursions des Français en Ardèche	2019	2022	2023	2019-2023	évolution 2022-2023
	16 millions	19 millions	17 millions	+6%	-2,3 M -12%

Excursions françaises par mois



Evolution des excursions FR par période (en volume et en %)

alimentaires, visite à de la famille, étape de plus de 2h lors d'un trajet vers la mer...

Hausse observée au printemps 2023 par rapport au printemps 2019 **(+19%)**. En revanche, baisse entre 2022 et 2023 sur cette période **(-8%)**.

L'été 2023 est en dessous de l'été 2022 de manière importante concernant la venue des excursionnistes en Ardèche avec une baisse de **-22%**. Légère baisse par rapport à l'été 2019 **(-1%)**. Le samedi 12 août est le jour de l'année avec le plus d'excursions sur le département avec 121 000 excursionnistes estimés. **L'automne 2023 est en baisse par rapport à 2022.**

- **En ce qui concerne la provenance des excursionnistes, le Drôme et le Rhône sont les premiers départements émetteurs :**

Top 5 des départements émetteurs

% total des excursions françaises par saison en 2023

printemps (avril - juin)

- 1 Drôme (14%)
- 2 Rhône (13%)
- 3 Isère (11%)
- 4 Loire (7%)
- 5 Gard (6%)

automne (sept - oct)

- 1 Drôme (16%)
- 2 Rhône (12%)
- 3 Isère (11%)
- 4 Loire (7%)
- 5 Bouches-du-Rhône (5%)

été (juil - août)

- 1 Drôme (11%)
- 2 Rhône (10%)
- 3 Isère (8%)
- 4 Gard (5%)
- 5 Loire (6%)

hiver (janv - mars et nov - déc)

- 1 Drôme (21%)
- 2 Rhône (11%)
- 3 Isère (11%)
- 4 Loire (6%)
- 5 Bouches-du-Rhône (6%)

l'été et de l'automne. Un constat identique est fait pour l'Isère, la Loire, le Gard et les Bouches-du-Rhône.

En 2023, l'Ardèche a enregistré 17 millions de journées d'excursion française, un chiffre en baisse par rapport à 2022 **(-12%)** et en hausse par rapport à 2019 **(+6%)**.

Les motifs de venue sont variés

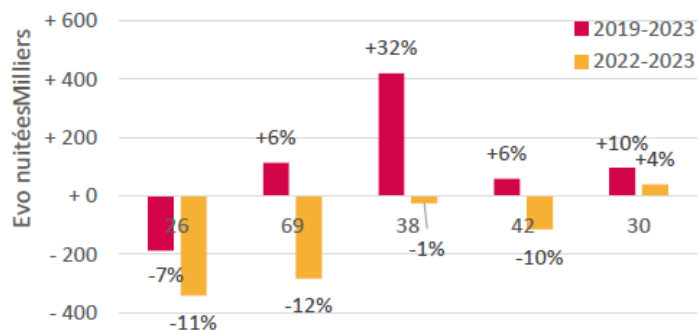
: visite d'un site touristique, réunion de travail, courses

La provenance des excursionnistes français est identique en 2019, 2022 et 2023.

Limitrophe à l'Ardèche, la Drôme est le premier département d'origine des excursionnistes. Les Drômois viennent régulièrement tout au long de l'année. Le Rhône est le 2^{ème} département d'origine sur l'année avec une saisonnalité plus marquée et une présence importante sur les ponts du printemps, de

9.2. Les excursionnistes au sein du SCoT

Evolution annuelle des excursions (en volume et %)



Drôme, est en baisse **(-7%)**.

Les 4 principaux départements affichent une baisse des journées d'excursions en Ardèche par rapport à 2022. Seul le Gard dans le top 5 observe une hausse **(+4%)**. Hausse des journées d'excursions en Ardèche pour 4 des 5 principaux départements par rapport à 2019. Seul le principal département, la

10. Conclusion

Le tourisme est devenu au cours des dernières décennies le principal pilier de l'économie locale. Ces dernières années, il a été amené à se diversifier grâce à la mise en œuvre d'une stratégie continue et concertée de l'ensemble des acteurs de la filière qu'il s'agisse de personnes publiques ou privées. Cette stratégie s'est notamment matérialisée par une politique de labellisation et de destination portée par la mise en œuvre de plans tourisme successifs intégrant les spécificités de chaque territoire. Dans ce cadre, le SCoT de l'Ardèche Méridionale appartient à deux entités touristiques à part entière : le Sud Ardèche et la Montagne Ardéchoise. Si le Sud Ardèche s'adresse à une clientèle plus nombreuse et plus attirée vers des activités ludiques et de plein air, la Montagne Ardéchoise fait plus la part belle aux activités de nature.

Par conséquent, sur le plan touristique, le territoire du SCoT propose un large panel complémentaire permettant à la fois de profiter du patrimoine historique et culturel (villages de caractère, musées allant de l'art contemporain à la géologie), d'activités de plein air (canyoning, canoë, accrobranche...), d'activités de pleine nature (randonnées avec animaux ou non, escalade, spéléologie, via ferrata...) ou de parcours cyclistes pouvant faire l'objet de packagings à destination des visiteurs. Cette diversité d'activités permet par ailleurs de contribuer à mieux exploiter les ailes de saison. Le tourisme de terroir présent sur l'ensemble du territoire (dégustation, découverte d'activités agricole) va également dans ce sens.

Le territoire du SCoT concentre le plus de lits touristiques du département avec le triptyque Vals-les-Bains, Aubenas, Vallon-Pont-d'Arc. Le parc hôtelier bénéficie de plus en plus de la fréquentation sur les ailes de saison (mai et septembre notamment) pour autant les capacités moyennes des équipements hôteliers ne sont pas adaptées pour accueillir les bus et les tours opérateurs ce qui obère les potentialités de développement de la filière.

Sur le plan des hébergements on assiste également à une réelle volonté de montée en gamme. Elle se traduit notamment par une hausse des prestations pour l'hôtellerie de plein air : amélioration et création d'espaces aquatiques, amélioration des équipements, nouveaux services aux résidents. Toutefois, une vigilance accrue doit être menée sur l'impact environnemental de ces nouveaux aménagements dans un contexte de plus en plus prégnant de dérèglement climatique et de raréfaction de la ressource en eau.

Dans ce cadre, le territoire du SCoT bénéficiant d'un panier moyen élevé de 61 € doit tirer profit de cette source de revenu dans le cadre de la recherche d'une offre qualitative valorisant les savoirs faire et le terroir local tout en limitant l'impact environnemental.

11. Annexe : Atlas : les activités touristiques sur le territoire du SCoT

11.1. Le patrimoine et la culture

a. Le label village de caractère

Définitions :

Le label villages et cités de caractère est un label est délivré par le Comité départemental du tourisme (CDT). Il existe au niveau national depuis 1996 et a pour objectif de mettre en réseau dans son département l'ensemble des communes présentant un patrimoine architectural et paysager remarquable dans un but de développement du tourisme. Ces communes s'engagent à mettre en valeur leurs ressources respectives en répondant aux critères d'une charte établie par les autorités départementales.

Outre le label village de caractère, deux communes du territoire, Balazuc et Vogüé bénéficient également du label « plus beaux villages de France » **soit la totalité des villages bénéficiant de ce label à l'échelle du département de l'Ardèche.**

Le label Plus beaux villages de France, décerné par une association, est attribué aux beaux villages de moins de 2000 habitants qui possèdent un riche patrimoine naturel et bâti - avec au moins deux sites inscrits aux monuments historiques - et qui mettent en œuvre une politique de valorisation et d'animation de leur patrimoine.

Source : Wikipédia, Vacances Vertes

En Ardèche, 21 villages sont labélisés villages de caractère dont 13 se situent sur le territoire du SCoT du Pays de l'Ardèche Méridionale qui représente ainsi **62%** du département.



1. Ailhon :



Source : <https://ailhon.fr/>

Le village est composé de 12 hameaux et est blotti dans une forêt de pins de maritimes. Il accueille notamment une église comportant une nef du XII^{ème} siècle, des maisons de grès ainsi que des témoignages de l'agriculture passée : les « faÿsses⁷ ».

2. Antraigues-sur-Volane :



©©A. Renaud-Goud-ADT07

Véritable joyau niché dans l'écrin sauvage de la montagne ardéchoise, il s'agit d'un village de caractère bâti sur une coulée basaltique dont on peut suivre la trace presque jusqu'à Vals-les-Bains. Les murs de pierre chargés d'histoire vous observent par les yeux des 70 sculptures en pierre de lave ornant les ruelles étroites et sinueuses

(calades) autour de l'église.

La commune est également connue pour avoir accueillie le chanteur Jean Ferrat depuis 1974.

⁷ "muret de pierres sèches destiné à retenir la terre des terrasses de culture étagées sur les pentes des collines".
Synon. région. restanque*. – Les faïsses de schiste (R.-A. Rey, La Passerelle, 1976, 165).

3. Balazuc



Source : <https://www.aubenas-vals.com/>
classé « Plus Beau Village de France ».

Surplombant la rivière Ardèche, perché sur des falaises de calcaire, Balazuc semble comme accroché à son rocher. Le cœur du village séduit par ses allures sarrasines et son riche patrimoine restauré, son dédale de ruelles tortueuses, d'escaliers, de rampes empierrées et d'arceaux. Son château féodal, son église romane et son donjon carré du XIIe siècle caractérisent également le village. Balazuc est également

4. Banne



©©A. Ph.Fournier-ADT07

Vestige unique d'une époque oubliée, Banne, village de caractère incontournable en Ardèche, prend ses racines dans le Néolithique. Ce village niché au pied des Cévennes face à la plaine calcaire ardéchoise se distingue par la présence atypique de 27 dolmens : les preuves d'une histoire locale millénaire...

Composé de deux bourgs perchés et traversé par un vallon de terrasses cultivées, le village cache bien des perles architecturales : les écuries du Fort, qui accueillent les nombreuses festivités d'été, surmontées des vestiges de son château moyenâgeux mais aussi l'église Saint-Pierre de Banne datant du XIIe siècle.

5. Chassiers



©©A. M.Dupont-ADT07

Au confluent des 3 rivières de la Ligne, la Lande et le Roubreau, le village de vieilles pierres et de tuiles rondes offre des excursions riches en anecdotes historiques...Chassiers reste une véritable énigme historique aux origines méconnues.

Les cavités creusées dans ses rochers de grès suggèrent une activité dès l'époque féodale ; le folklore local évoque aussi la présence dès le VIe siècle d'un monastère...

Pourtant, l'origine prouvée du village reste sa chapelle romane du XIIe siècle. Autour du village, dénivelés abrupts et murets de pierres sèches laissent entrevoir les cultures en terrasses typiques de la région.

6. Jaujac



©©EW-ADT07

Niché entre le plus jeune volcan d'Ardèche et les coulées basaltiques, Jaujac bourg médiéval en forme d'étoile, est construit autour d'une place centrale bordée de majestueux platanes et d'un quartier médiéval rustique : le Chastelas. La particularité de Jaujac, ses trois châteaux, celui de Rochemure, qui abrite aujourd'hui la

maison du Parc naturel régional des Monts d'Ardèche, le château de Castrevieille, une bastide typique du Sud de la France, aux allures de fort légendaire et enfin celui du Bruget. Ce dernier est le berceau de l'ancienne famille de Bruzet vers l'an 1378. Il a été bâti en 1594. On y bénéficie d'une très belle vue sur la vallée du Lignon ainsi que sur le massif du Tanargue. Il est inscrit au catalogue des monuments historiques depuis 1954.

7. Labeaume



©© S.Baur-Département_de_l_Ardeche-ADT07

Bercé par le clapotis de la rivière Beaume qui coule à ses pieds, le village de Labeaume est entouré d'impressionnantes falaises calcaires, creusées de grottes. Ses maisons typiques se serrent le long d'étroites calades (ruelles pavées) et de petits passages voûtés. Un peu à l'écart du cœur de village de Labeaume se trouvent les jardins suspendus

du Récatadou. Les terrains cultivables autrefois très rares, ont donné aux agriculteurs l'idée de bâtir de petits jardins accrochés à la falaise, dominant les Gorges de La Beaume. Ces petites terrasses suspendues ont été aménagées au cours du 18ème siècle, et cultivées jusqu'au milieu du 20ème siècle. Labeaume c'est aussi 140 dolmens à découvrir au gré de balades à l'extérieur du village.

8. Meyras



Nichée dans un écrin de verdure, le village de Meyras se situe au cœur de la Cévenne Ardéchoise au carrefour des 3 vallées de l'Ardèche, de la Fontaulière et du Lignon. Marquée par la présence des Celtes qui lui a apportée le culte des plantes guérisseuses comme la sauge, la verveine et la mélisse, Meyras a avant tout un passé romain. En effet, les thermes furent créés en 121 avant JC sous l'influence du Consul Domitius. Meyras est aussi une ancienne cité médiévale reconnaissable à ses châteaux féodaux (Ventadour et Hautségure), son église romane

Saint Etienne, référencée sur le site des réseaux casadéens et sa Rue Grande.

©© M.Dupont-ADT07

9. Naves



© Borre ZIMMERMANN- OT Cévennes d'Ardèche

La commune de Naves **est une commune associée de la nouvelle commune des Vans** suite à sa fusion avec les communes de Brahic et de Chassagnes. Le village est construit au confluent des ruisseaux du Bourdaric et de la Malarce, sur une butte offrant des points de vue remarquables. Accroché au premier relief des Cévennes, entouré par des collines plantées d'oliviers, de

vignes ou de châtaigniers, le village témoigne d'un passé agricole important. Naves avait autrefois un rôle défensif. En effet, le village aurait possédé successivement trois châteaux. Seul le troisième du XII^e siècle, construit au sud-ouest, à l'écart du village résistât plus longtemps et on peut donc apercevoir de nombreuses traces de vestiges. Il était composé d'un anneau de maisons reliées par un mur d'enceinte : la plus grande était celle des seigneurs de Naves. Aujourd'hui, le village offre à la découverte son église romane et son clocher à peignes, ses ruelles pavées et fleuries et son architecture typiquement cévenole. Réservoir de biodiversité, une partie des Gras de Naves est protégée au titre de "Réserve naturelle".

10. Saint-Laurent-sous-Coiron



Perché sur sa corniche basaltique, il surplombe la plaine, construit sur le massif du Coiron dont la particularité de relief inversé est atypique, ce petit bourg vit essentiellement de l'agriculture. La vue du belvédère qui sert également de place de l'église est à couper le souffle. On y retrouve les vestiges d'un bâtiment quadrangulaire qui pourrait être daté de la fin du XII^eme, ou plus

vraisemblablement du XIII^eme siècle.

© <https://www.berg-coiron-tourisme.com/>

La construction s'élevait sur au moins deux niveaux en parements de basalte. L'ancienne porte du village s'ouvre dans un décrochement du rempart. Les piédroits et cintre de la porte face au sud étaient certainement à usage piétonnier. Outre les particularités architecturales et la beauté des paysages, la commune est riche en activités de plein air : escalade (école d'escalade et site départemental), spéléologie avec le réseau souterrain le plus profond du département, randonnées pédestres et équestres.

11. Thueyts



<https://www.medarus.org>.

Situé sur une plate-forme basaltique au-dessus de la rivière Ardèche, Thueyts offre des points de vue sur des sites admirables classés, tels que l'Echelle du Roi, la Gueule d'Enfer et la Chaussée des Géants. Il s'agit d'un Géosite (Cf EIE). Le vieux bourg de Thueyts est marqué par ses ruelles médiévales à la fraîcheur estimable, émaillées de maisons Renaissance et d'anciennes demeures historiques. "Le Pont du Diable" tire son nom d'une légende médiévale locale et marque par la beauté iconique de son site, surplombant les eaux cristallines de l'Ardèche. La chaussée des Géants, que l'on pourrait confondre avec celle observable en Irlande est également un site volcanique exceptionnel. On peut admirer cette impressionnante coulée basaltique depuis le belvédère de la gueule d'Enfer, à l'entrée du village en direction du Puy en Velay. Le circuit de randonnée de l'échelle du roi (étonnant escalier taillé à même la falaise de basalte) et celui de l'échelle de la reine (215 majestueuses marches au pied de la coulée basaltique) menant à Fargebelle, ancien hameau de Thueyts abandonné permettent de découvrir une autre facette du patrimoine naturel et bâti communal.

12. Vinezac



© ©On-visite.com-ADT07

Ce village fortifié dont l'histoire remonte à l'époque Préhistorique comme en atteste la présence de dolmens recèle de nombreuses curiosités historiques. Château sud dit château Julien : Il est constitué d'un imposant donjon quadrangulaire datant de la fin du 12^e siècle ou du tout début du 13^e siècle, de la tour ronde en ruine (de la fin du Moyen Age), ainsi qu'une extension à l'Époque Moderne avec des baies à meneaux.

Le village : Il dévoile des constructions en pierres calcaires dans les tons du blanc à l'ocre orangé soutenu avec des toitures en tuiles canal. Un dédale de ruelles voûtées ou bordées de maisons remarquables qui se serrent les unes contre les autres constitue l'essentiel du bourg.

Église romane Notre-Dame de l'Annonciation (classée Monument Historique en 1907). On ignore l'origine de l'église. Il est important de remarquer que c'est bien l'église, et non pas le château, qui est à l'origine du village de Vinezac. Le clocher aux tuiles vernissées est surmonté de deux girouettes confectionnées par un forgeron vinezacois dans les années 1950.

13. Vogüé

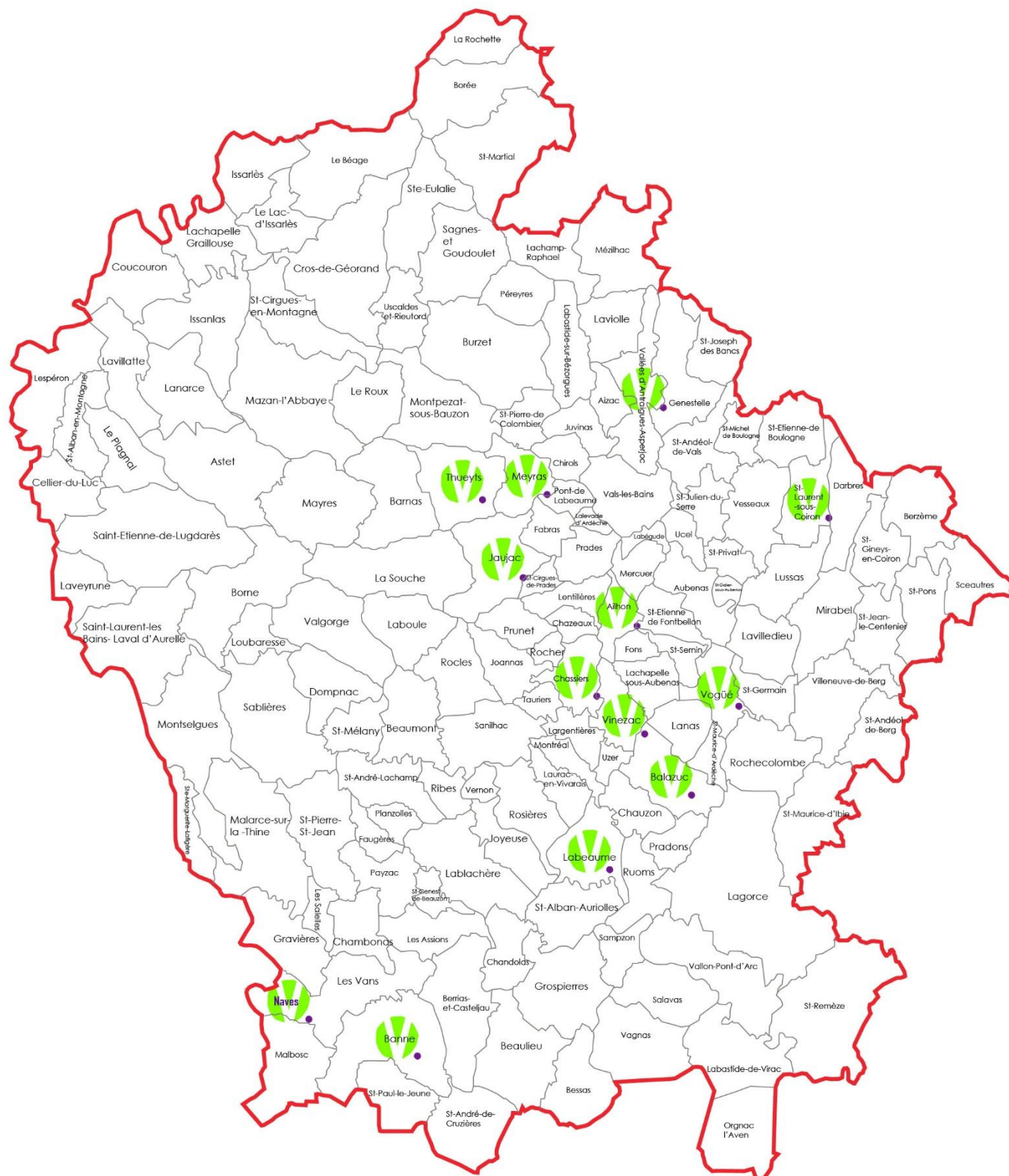


© ©A.Renaud-Goud-ADT07

Enchâssé dans le calcaire de la falaise, le vieux bourg, classé parmi les "Plus Beaux Villages de France", forme un amphithéâtre au bord des gorges. Les jolies ruelles pavées avec leurs arcades et leurs passages voûtés vous mèneront au Château de Vogüé. Ce dernier est la véritable pièce maîtresse du charme médiéval du village pittoresque de Vogüé. Perché sur une falaise

surplombant la rivière Ardèche, il témoigne du riche passé historique de la région. Il est encore aujourd'hui la propriété d'une des grandes familles qui a marqué l'histoire du Vivarais, celle des marquis de Vogüé. On trouve également la chapelle Saint Cerice. Cette chapelle est appelée localement "Gleyzette", c'est-à-dire petite église. Elle appartient à une famille de Vogüé qui l'a mise à la disposition de l'association "Sauvons le petit patrimoine" en 2008 par un bail notarié de longue durée. Dans le même secteur se trouvent les Carrières Giraud, qui surplombent elles aussi le village. Ces anciennes carrières ont été aménagées dans un but didactique.

Les villages de caractère dans le périmètre du SCoT



Périmètre du SCoT



Villages de caractère

b. Les musées

Localisation / Dénomination	Description :
<p><i>Saint-Remèze</i> Maison de la lavande</p>	<ul style="list-style-type: none"> • Tour à bord du petit train des Lavandes ; • Salle d'immersion 360° ; • Salles des Senteurs et des Alambics en autonomie ; • Distillation en direct de l'huile essentielle avec un guide ; • Découverte du jardin botanique.
<p><i>Saint-Alban-Auriolles</i> Mas Daudet musée et parc</p>	<ul style="list-style-type: none"> • La collection agricole : découvrez les gestes et les savoir-faire de nos ancêtres (distiller l'alcool, battre le métal, décortiquer les châtaignes, presser les olives...). • La magnanerie : visitez la pièce consacrée aux vers à soie (élevage vivant d'avril à octobre). • Le fond Alphonse Daudet : réappropriez-vous l'écrivain, cantonné à sa production provençale, pour le replacer dans une perspective historique.
<p><i>Aubenas</i> Le Château – Centre d'Art Contemporain et du Patrimoine d'Aubenas</p>	<p>Après sept années de rénovation, le château médiéval d'Aubenas, prestigieux site patrimonial du sud de la France, a ouvert ses portes comme Centre d'Art Contemporain et Patrimonial.</p> <p>Six à sept expositions annuelles sont proposées – personnelles et collectives – qui présenteront le travail d'artistes de toutes générations. Parallèlement, une riche activité culturelle rythme la vie du Château : résidences, conférences, concerts et performances.</p>
<p><i>Vallon-Pont-d'Arc</i> Grotte Chauvet 2</p>	<p>Site boisé de 15 hectares comprenant la restitution de la Grotte Chauvet ainsi que plusieurs espaces permettant de découvrir la Préhistoire de manière ludique et immersive.</p> <ul style="list-style-type: none"> • La galerie de l'Aurignacien : Centre de découverte complémentaire de la grotte, la galerie de l'Aurignacien permet de mieux comprendre qui étaient nos ancêtres artistes, leur art et leur environnement. • La salle d'exposition et de spectacle : Située à l'entrée du site, la salle dispose d'une surface de 500 m² entièrement modulable. Elle a été conçue pour accueillir des

	<p>expositions ou des spectacles d'envergure internationale.</p> <ul style="list-style-type: none"> • Les espaces d'animations : Pour le grand public, les animations ont lieu pendant les vacances scolaires et les week-ends de mars à octobre.
<p><i>Joyeuse</i> Castanea : espace découverte de la châtaigne d'Ardèche</p>	Espace de découverte autour du fruit emblématique de l'Ardèche. Parcours de visite pour petits et grands.
<p><i>Balazuc</i> Muséum de l'Ardèche : fossiles et dinosaures</p>	Exposition mettant en lumière 550 millions d'années d'histoire des paysages ardéchois à travers de magnifiques fossiles et dinosaures. Visites guidées pour les groupes de 20 personnes ou plus tout au long de l'année.
<p><i>Ruoms</i> Néovinum</p>	Néovinum est un espace œnotourisme proposant un parcours spectacle audiovisuel de la vigne au verre, des cours de dégustation, divers ateliers sur le vin et un caveau de vente proposant une large gamme de produits.
<p><i>Vals-les-Bains</i> Maison Champanhet : musée des savoir-faire ardéchois</p>	Sur plus de 300 m², au fil des deux niveaux d'une superbe maison historique, maquettes, reconstitutions, films vidéos, ambiance, matériel de collection révèlent les savoir-faire des habitants des Hautes Cévennes d'Ardèche.
<p><i>Lagorce</i> Ver à soie Musée - Magnanerie</p>	VERASOIE, le musée municipal de Lagorce, constitue un témoin majeur de la sériciculture en France (production de cocons), du XIXe siècle à nos jours. Il participe également à la relance actuelle de cette filière agricole.
<p><i>Villeneuve-de-Berg</i> Musée des Arts et Traditions Populaires du Pays de Berg</p>	<p>Le musée, comme son nom l'indique, met à l'honneur tout ce qui se rapporte à l'identité et à la culture du Pays de Berg.</p> <p>L'établissement est aussi le lieu où il faut vous rendre si vous souhaitez mieux comprendre l'histoire et le fonctionnement de l'économie de la région. L'histoire du ver à soie comme celle du travail de la vigne, mais aussi la vie quotidienne d'autrefois sont autant de sujets évoqués dans ce musée sud-ardéchois.</p>
<p><i>Saint-Joseph-des-Bancs</i> Autour du Moulin de Raoul</p>	A St-Joseph-des-Bancs, dans un cadre magnifique, un très vieux moulin à meules de pierre, le Moulin de Raoul, fonctionne encore et à chaque visite le meunier le fait tourner et produit de la farine tout en racontant l'histoire des moulins et des meuniers.
<p><i>Jaujac</i></p>	Expositions pendant l'été.

Maison du Parc des Monts d'Ardèche	
<i>Le Lac d'Issarlès</i> Grottes troglodytiques	Près du lac, deux grottes sont creusées dans la falaise. La grotte supérieure a servi d'habitation au garde du lac jusqu'au début du 20ème siècle. Elle est aujourd'hui aménagée en musée relatant l'histoire de ses habitats troglodytes.
<i>Saint-Alban-Auriolles</i> Archéosite Randa Ardesca	L'archéosite Randa Ardesca propose une immersion dans un village gaulois en construction, reconstitué selon les principes de l'archéologie expérimentale et de l'histoire vivante. Unique dans le quart sud-est, de la France.
<i>Saint-Laurent-les-Bains – Laval-d'Aurelle</i> Ecomusée sur l'eau – La tour de Saint Laurent	Cet écomusée retrace l'histoire de l'eau à travers l'exposition permanente "l'Odyssée des Eaux" et différentes expositions temporaires. La visite de la tour débouche sur une terrasse surplombant un paysage grandiose.
<i>Payzac</i> Sur les traces des premiers dinosaures	Exposition Privée de 500 empreintes de Dinosaures du Trias 220 à 230 Millions d'années (Théropodes). Visite accompagnée et explications par le propriétaire découvreur.
<i>Mazan l'Abbaye</i> L'Abbaye de Mazan	L'abbaye de Mazan fut la première abbaye cistercienne installée en Vivarais au XIIème siècle. Elle possédait la plus vaste église jamais construite en Vivarais. Fondée entre 1119 et 1123 elle a laissé des vestiges magnifiques, en partie restaurés.
<i>Les Vans</i> Musée des Vans	Les expositions du musée dévoilent les différentes facettes des Cévennes ardéchoises ; les collections de géologie, d'archéologie, d'ethnographie et de médecine témoignant de l'histoire multi-millénaire de ce territoire contrasté.
<i>Lanarce</i> Auberge de Peyrebeille/ Auberge Rouge	Cette auberge est célèbre par les crimes qui y furent commis de 1807 à 1833. C'est ici que les époux Martin, aidés de leur domestique Jean Rochette ont assassiné pour les voler, plusieurs voyageurs qui faisaient halte chez eux pour y passer la nuit.
<i>Les Vans</i> Musée des Vans	Situé en bordure du centre ancien des Vans, le musée est installé dans les bâtiments d'un ancien couvent et d'une ancienne filature de soie. À travers cinq expositions le musée dévoile les différentes facettes d'un territoire très contrasté mais qui forme un tout singulier : la Cévenne

	<p>ardéchoise. Les collections de géologie, d'archéologie, d'ethnographie et de médecine font découvrir la nature, la culture ou la personnalité des hommes qui ont façonné cette région historique.</p> <p>Dans ce territoire caractérisé par une importante diversité du sous-sol, les roches, fossiles et minéraux sont les témoins de mondes disparus et révèlent une histoire vieille de 550 millions d'années.</p>
<p><i>Lanarce</i> Le moulin de Trespis</p>	<p>Visite guidée du moulin à eau de Trespis. Découverte fonctionnement et la rénovation du moulin. Musée d'objets anciens.</p>
<p><i>Meyras</i> Le Petit Musée de Dédé</p>	<p>Ce musée relate la construction et la destruction, en passant par l'exploitation, de ce que l'on peut appeler aujourd'hui le "patrimoine ferroviaire de l'Ardèche méridionale".</p>
<p><i>Saint-Martial</i> Maison du site du Mont Gerbier des Joncs</p>	<p>A travers des maquettes, des diaporamas et des films, sont expliqués la géologie, le volcanisme, la naissance des Sources de la Loire et le phénomène du partage des eaux.</p>
<p><i>Mirabel</i> Musée Olivier de Serres</p>	<p>Découverte de l'agriculture du XVIème au fil des saisons à partir des écrits d'Olivier de Serres, figure emblématique de l'agronomie moderne. Visites guidées et commentées.</p>
<p><i>Saint-Étienne-de-Lugdarès</i> Musée Henri Charrière dit Papillon</p>	<p>Henri Charrière surnommé Papillon est né à Saint Etienne de Lugdarès en 1906. Son histoire et sa célèbre évasion du bagne de Cayenne sont racontées à travers différents espaces : de la reconstitution d'une cellule guyanaise à sa maison ardéchoise.</p>
<p><i>Saint-Remèze</i> Musée du monde souterrain (aven Marzal)</p>	<p>Le musée du monde souterrain de Marzal présente par une visite audioguidée l'histoire du monde souterrain avec les matériels authentiques des plus illustres spéléologues. Situé à Saint-Remèze, au cœur des gorges de l'Ardèche, nous proposons sur notre site trois activités :</p> <ul style="list-style-type: none"> • Un musée : le musée du monde souterrain, retraçant toute l'évolution du matériel utilisé par les spéléologues. • Un aven-grotte : l'aven grotte Marzal, une fabuleuse aventure au cœur de la terre, visite guidée de 45 minutes vous menant jusqu'à une profondeur de 125 mètres sous terre, possibilité de visiter avec des

	<p>audioguides en anglais, allemand et néerlandais.</p> <ul style="list-style-type: none"> • Un zoo préhistorique : la forêt des dinos, le long d'un parcours de 800m au milieu de la forêt vous trouverez des dinosaures reconstitués grandeur nature.
<i>Saint-Paul-le-Jeune</i> Musée Ardèche 1900	Le Musée Ardèche 1900 retrace avec émotion les scènes de la vie paysanne et les métiers d'autrefois en Ardèche.
<i>Chirols</i> Écomusée du moulinage	Dans un ensemble architectural caractéristique du milieu du 19 ^e siècle, le long de la Fontaulière, l'écomusée se situe au fond d'un parc aménagé. A travers plusieurs salles réparties sur 500 mètres carrés, découverte des chemins de la soie et le principe de torsion du fil. L'écomusée est aussi un centre d'expositions, de conférences et de spectacles (certains se déroulant dans le parc).
<i>Saint-Étienne-de-Lugdarès</i> Moulin de Masméjean - Maison des Energies Renouvelables	Au bord de la rivière de Masméjean, découverte d'un ancien moulin à eau restauré en parfait état de marche. Sur place : exposition sur les Énergies Renouvelables
<i>Vagnas</i> Musée Médiéval de Vagnas « Le temps de Vagnas »	Inauguré en février 2020, le Musée médiéval « Le temps de Vagnas » présente la collection de l'exceptionnel mobilier liturgique médiéval issu des fouilles opérées pendant 17 ans dans le prieuré Saint-Pierre, au lieu-dit Le Monastier.

c. Les lieux historiques du territoire

Localisation / Dénomination	Description :
<i>Vogüé</i> Château de Vogüé	<p>Ancien château fort, fondé au XII^e siècle, et remanié aux XV^e et XVII^e siècles.</p> <ul style="list-style-type: none"> • Visite du château (cachot, chapelle, salle des Etats de Vivarais...). • Visite des jardins suspendus.
<i>Largentière</i> Eglise Notre Dame des Pommiers	Eglise paroissiale classée au titre des monuments historiques. Sarcophage du 13 ^e siècle, grand crucifix en bois et de très belles grilles du 14 ^e siècle, chaire du 15 ^e siècle, statue de Notre Dame en bois de noyer et un tableau de l'Assomption du 17 ^e siècle.
<i>La Souche</i> Eglise Saint-Sauveur	Eglise fondée au milieu du XIV ^e siècle. Elle a été depuis entièrement reconstruite à la fin du XIX ^e siècle.
<i>Lachapelle Graillousse</i> Eglise romane	L'église de Lachapelle-Graillousse a été construite au XI ^e siècle. Classée au répertoire des

	monuments historiques, elle se nomme « Notre-Dame de l'Assomption ». Elle se situe sur un promontoire qui englobe aussi la place principale du village et quelques maisons anciennes.
<i>Saint-Pierre-de-Colombier</i> Eglise	L'église date du XIX ^{ème} siècle. Sa porte d'entrée est remarquable. Elle a été sculptée par un habitant du village, M. DELUBAC. Il a aussi réalisé un chemin de croix, ainsi que le Christ qui se trouve près de l'autel.
<i>Jaujac</i> Eglise Saint-Bonnet	L'église actuelle de Jaujac a été construite en 1848-1852. Elle présente des voûtes en forme d'anse de panier, des peintures dans le chœur, trois statues en bois doré et un orgue de 23 jeux installé en 1970.
<i>Jaujac</i> Château de Rochemure	Le château de Rochemure, situé entre la bouche du volcan et le village de Jaujac, est isolé dans un environnement agricole et naturel non bâti : bois, sources, zones humides de grand intérêt écologique. C'est la Maison du Géoparc des Monts d'Ardèche.
<i>Prades</i> Le calvaire	Le site du calvaire de Prades comporte deux chapelles : Notre Dame des Douleurs (qui daterait du XIX ^{ème} siècle) et la Chapelle Sainte Croix (consacrée en 1865). Plusieurs croix, stations et statues sont visibles sur le site en accès libre.
<i>Borée</i> La statue de la Vierge Noire	Placée au-dessus de l'autel principal, la vierge noire est souvent représentée avec une couronne et a tenu une place importante dans la spiritualité chrétienne, protectrice des chevaliers du temple et des chevaliers teutoniques.
<i>Burzet</i> Eglise Saint-André	L'église Saint André, du X ^{Ve} siècle, est classée Monument Historique. Réalisée en pierre de granit du pays, elle constitue un ensemble remarquable et surprenant par son architecture : style roman en extérieur et caractéristiques gothiques à l'intérieur.
<i>Mirabel</i> Eglise de Mirabel	L'église Saint-Etienne, à la sortie du village, aurait été élevée vers la fin du XII ^{ème} mais la première travée pourrait être le reliquat d'une construction antérieure, mentionnée dès 950.
<i>Barnas</i> Eglise de Barnas	L'église de Barnas actuelle date du XIX ^{ème} siècle est une œuvre collective de tout le village.
<i>Vallon-Pont-d'Arc</i> Centre historique	<ul style="list-style-type: none"> • Château-Mairie, • Place Couverte, • Vieux quartiers,

	<ul style="list-style-type: none"> • Le Chatelas.
<p><i>Montréal</i> Château de Montréal</p>	<p>Ancien château fort fondé au XIII^e siècle, et remanié aux XVII^e et XVIII^e siècles. Le château actuel est composé de deux logis contigus, l'un médiéval, un donjon quadrangulaire du XII^e siècle de vingt-cinq mètres de haut, l'autre Renaissance avec une cour intérieure pavée avec puits et coursière, des fenêtres à meneaux, ses balcons suspendus et un grand escalier à vis daté de 1559^{2,3}. La chapelle seigneuriale a la particularité d'être chauffée par le four à pain, et la salle du donjon communique par un conduit percé dans l'épaisseur du mur avec sa terrasse.</p>
<p><i>Issanlas</i> Chapelle Saint-Clair</p>	<p>La Chapelle Saint Clair d'Issanlas est bâtie à l'emplacement d'un ancien lieu de culte païen. A l'origine, cette chapelle dépendait de l'abbaye de Mazan située à quelques kilomètres.</p>
<p><i>Jaujac</i> Château du Burget</p>	<p>C'est le berceau de l'ancienne famille de Bruzet vers l'an 1378. Il a été bâti en 1594. On y bénéficie d'une très belle vue sur la vallée du Lignon ainsi que sur le massif du Tanargue. Inscrit au catalogue des monuments historiques depuis 1954.</p>
<p><i>Usclades-et-Rieutord</i> Eglise d'Usclades</p>	<p>Eglise fondée au XV^e siècle par J. Cazalet, un enfant du pays devenu abbé de Sénanque, dans le Vaucluse. Fortement remaniée au XIX^e siècle, elle possède de superbes vitraux modernes, une magnifique statue de la Vierge ainsi qu'une cloche du XVII^e siècle.</p>
<p><i>Saint-Andéol-de-Berg</i> Eglise de Saint-Andéol-de-Berg</p>	<p>Église du XIX^e. Construite en 1854, on dit que l'ostensoir fut offert par la princesse Eugénie. L'église fut l'une des premières à consacrer une chapelle en l'honneur de la Vierge Marie.</p>
<p><i>Vagnas</i> Le Monastier de Vagnas</p>	<p>Ruines d'un prieuré bénédictin fondé au Xe siècle, abandonné à la fin du XIII^e.</p>
<p><i>Montpezat-sous-Bauzon</i> Eglise paroissiale</p>	<p>Avec ses tours de style médiéval, elle abrite la piéta très ancienne qui se trouve dans la chapelle de droite, dédiée à la bienheureuse Marie Rivier, provenant d'une chapelle médiévale détruite en 1888 pour aménager l'actuelle place de la République.</p>
<p><i>Saint-Gineys-en-Coiron</i> Eglise</p>	<p>Cette église est inventoriée dans les Monuments Historiques. Dédiée à Saint-Genest, l'église daterait du XI ou XII^e siècle. Elle aurait été construite sur un lieu de culte plus ancien.</p>

<i>Issarlès</i> Eglise	La magnifique église possède une partie du XI ^e siècle, elle a été restaurée avec le concours des paroissiens.
<i>Issanlas</i> Eglise romane	L'église St Michel date de la fin du XIX ^e siècle. Le clocher peigne à arcature est caractéristique des églises de la montagne. Le premier prêtre fut l'abbé Paveyrane.
<i>Joyeuse</i> Eglise Saint Pierre aux liens de Joyeuse	Eglise XVII ^e de style gothique (MI). Dédiée à Saint-Pierre, elle date du XI ^e siècle et se situe près du château. Elle fut donnée en 1111 par l'évêque de Viviers aux moines de Cluny avec l'église Notre Dame de Rosières dont elle dépendait. De 1111 à 1617, Saint-Pierre de Joyeuse fut annexée au prieuré de Rosières qui lui-même relevait de celui de Ruoms. Elle fut reconstruite au XVII ^e siècle et restaurée en 1953.
<i>Prades</i> Eglise de Notre Dame des Douleurs	La chapelle Notre Dame des Douleurs se situe sur la commune de Prades et daterait du XIX ^e siècle. Elle se trouve sur le chemin du calvaire de Prades avec la chapelle Sainte Croix, consacrée en 1865 en remplacement d'un édifice du 17 ^e siècle.
<i>La Souche</i> Eglise Saint Louis	La petite église est devenue paroisse en 1869. L'église fut construite en 1871. Elle a été entièrement restaurée par le père Régis Moulin. Au début du XIX ^e siècle, St Louis avait 2 écoles, une publique et une laïque, c'était un hameau très peuplé.
<i>Lussas</i> Dolmen de Mias	L'Ardèche est l'un des départements comptant le plus de dolmens. Ce nom breton signifie « table de pierre », ce sont des monuments funéraires. Ils apparaissent en 2500 ans avant J-C, fin du Néolithique et à l'âge du bronze.
<i>Payzac</i> Eglise Saint Pierre aux Lien	L'édifice présente des parties romanes du XII ^e siècle et gothiques des XV ^e et XVI ^e siècles ainsi qu'un clocher-mur du XV ^e siècle. L'église a été classée en 1961.
<i>Le Béage</i> Œuvre de l'autre côté de Stéphane Tidet – Le Partage des Eaux ⁸	Imaginée par Stéphane Tidet, « De l'autre côté » vise à remettre en lumière le patrimoine historique que constitue les ruines de la Chartreuse de Bonnefoy fondée par des religieux en 1156. L'artiste a opté pour une intervention minimaliste en insérant sept grands miroirs dans les ouvertures de la façade. Le reflet de la lumière

⁸ Voir les développements sur cette thématique ci-après.

	et du paysage environnant réinstalle enfin le dialogue entre ce lieu d'introspection et l'extérieur.
<i>Mirabel</i> Tour et ruines du château de la Roche	Les ruines de l'ancien château et le Donjon.
<i>Saint-Étienne-de-Lugdarès</i> Eglise	Eglise surnommée "la cathédrale de la montagne" en raison de ses dimensions imposantes. Il s'agit d'une église de style gothique. Elle abrite le maître-autel de l'Abbaye des Chambons.
<i>Montpezat-sous-Bauzon</i> Calvaire	Le calvaire de Montpezat-sous-Bauzon fut érigé en 1691 par des Capucins missionnaires et comporte 29 stations. Par le passé, des processions très impressionnantes parcouraient le trajet mais cette tradition fut abandonnée vers 1920.
<i>Saint-Joseph-des-Bancs</i> Moulin de Palhiaire	Le Moulin de Palhiaire datant du XVII ^e siècle dont le mécanisme a été réhabilité peut, comme autrefois, moudre de la farine (blé, orge, châtaigne...) lorsque le débit de la rivière est suffisant. Il est situé à 600m du hameau de la Croze, au fond d'une prade (prairie) et au bord du ruisseau du Moulet. Son estenche (écluse ou réserve d'eau) alimente par gravité un conduit menant au roudet (roue horizontale) aux aubes en bois d'aulne. Cette rotation entraîne une meule située dans la salle voutée au-dessus.
<i>Villeneuve-de-Berg</i> Chapelle du Petit Tournon	Eglise paroissiale datant de fin XIII ^e siècle et reconstruite fin XIX ^e siècle.
<i>Lavilledieu</i> Cloître de l'ancienne abbaye	Cloître de l'ancienne abbaye de Lavilledieu, joyau du XI ^e siècle.
<i>Saint-Alban-en-Montagne</i> Eglise romane	L'église de Saint Alban en montagne, avec son clocher peigne, date des années 1880. Elle est construite sur le modèle de la cathédrale du Puy en roches volcaniques provenant de l'ancienne église située sur le piton rocheux tout à côté et, qui était devenue trop petite.
<i>Meyras</i> Château du Ventadour	Château féodal du XII ^e siècle en cours de restauration totale depuis 1969, avec des bénévoles et des professionnels. Inscrit comme monument historique depuis 1937.
<i>Mayres</i> Château de Montlaur et chapelle St Médard	Donjon, porte romane, tours d'angles plus récentes, et la chapelle Saint Médard près des ruines, restaurée en 1988.

<i>Mazan l'Abbaye</i> L'Abbaye de Mazan	L'abbaye de Mazan fut la première abbaye cistercienne installée en Vivarais au XII ^{ème} siècle. Elle possédait la plus vaste église jamais construite en Vivarais. Fondée entre 1119 et 1123 elle a laissé des vestiges magnifiques, en partie restaurés.
<i>Prades</i> Chapelle Sainte Croix	La chapelle Sainte-Croix fût consacrée en 1865 en remplacement d'un édifice du 17 ^{ème} siècle. Elle se trouve sur le chemin du calvaire de Prades avec la chapelle Notre Dame des Douleurs.
<i>Chirols</i> Eglise Notre Dame de Chirols	L'église de Chirols fut construite en 1873 lors de l'afflux de population, attirée par l'essor des moulins. Construite en pierres sur un rocher, elle domine la vallée de la Fontaulière. L'église fut rénovée dans les années 50 et son toit a été refait en 1990.
<i>Les Vans</i> Eglise Romane Saint-Jacques-le-Majeur	L'église Saint-Jacques-le-Majeur de Naves est l'une des plus anciennes du pays des Vans (XII ^o). Elle est l'expression de l'art roman primitif. Détruite plusieurs fois, elle fut en partie reconstruite au XVII ^o siècle avec son clocher en pierres de taille de grès.
<i>Lablachère</i> Basilique Notre Dame de Bon Secours	La Basilique Notre-Dame-de-Bon-Secours construite au 19 ^e siècle a remplacé deux chapelles des 17 ^e et 18 ^e siècles érigées au même emplacement. Une statue de la Vierge couronnée située à son sommet, domine les alentours.
<i>Montpezat-sous-Bauzon</i> Église Notre-Dame de Prévenchères	L'église a notamment conservé de l'époque romane sa façade occidentale avec son large portail à triple voussure et son clocher-mur, ainsi que son chevet à trois absides polygonales.
<i>Saint-Germain</i> Eglise	L'église possède un étrange clocher : une statue de Notre Dame de Lourdes de 9m de hauteur. Il se raconte qu'elle aurait été construite en remerciement pour avoir épargné le village d'une épidémie de choléra qui avait frappé les villages voisins. Avec ses presque 40 mètres de hauteur, le clocher de Saint Germain est le plus haut d'Ardèche.
<i>Borée</i> Eglise	Eglise du XVe, remaniée, reconstruite au XIX ^e siècle. Architecture à découvrir : damier en roches volcaniques et façade polychrome : tuf jaune, granit, trachyte et scorie rouge. Statue de

	la Vierge noire du Genestoux, placée au-dessus de l'autel central.
<i>Fons</i> Village	Le village possède plusieurs éléments patrimoniaux remarquables : son église terminée en 1873, la fontaine du village, surmontée d'une croix, qui dispose d'un lavoir utilisé jusque dans les années 60, son château qui a sans doute été le pavillon de chasse du seigneur de Vogüé, et les nombreuses croix disséminées dans le village.
<i>Montréal</i> Village	Son château fortifié du 12e et 16e siècle faisait partie d'une ceinture de protection des mines d'argent de Largentière dès le 12e. Son donjon du 12e se dresse dans le ciel. Monuments à visiter : <ul style="list-style-type: none"> • Ses tours de défense, "la tour de Joyeuse" et celle de "Montréal". • Le château de Montréal, inscrit aux Monuments Historiques. • L'église St Marc du 16e siècle. • Ruelles du village, la rue pavée, le calvaire du cimetière et la place du Plôt
<i>Burzet</i> Quartier médiéval	Ce quartier, proche de l'ancien château, est probablement le berceau du village. C'était le quartier populaire avec ses modestes maisons regroupées et parsemées de ruelles étroites. On y trouvait de nombreux artisans, d'ailleurs, quelques échoppes témoignent encore aujourd'hui de cette activité.
<i>Borée</i> Dolmen de Beaumes	La Haute Ardèche volcanique ne compte que deux dolmens connus. Localement ce dolmen est connu sous les noms de "l'autel des druides" ou "Grotte " ou " Beaume de Saint Martin". Il est situé à l'écart des zones de concentration des dolmens comme le sud de l'Ardèche et de la Lozère, l'Aveyron et le Lot.
<i>Montpezat-sous-Bauzon</i> Chapelle Saint-Roch	La chapelle Notre Dame de Prévenchères date du XVIIème siècle et se trouve sur la route de Prévenchères dans le village de Montpezat-sous-Bauzon. La statue de Saint Roch qu'on invoquait contre les calamités (peste, sécheresse) se trouve actuellement dans l'église du bourg.
<i>Thueyts</i> Eglise Saint-Jean-Baptiste	D'abord une église romane fut construite vers le milieu du 10ème siècle suite à la donation d'un certain Géraud à l'abbaye de St Chaffre. Plusieurs

	<p>chapelles latérales (tombeaux des seigneurs). Le cimetière se trouve autour de l'église.</p> <p>En 1715 cette église est en mauvais état.</p> <p>Une deuxième église est reconstruite en 1834 suite à l'effondrement de la voûte. Elle est placée sous le vocable de St Jean Baptiste.</p>
<p><i>Fabras</i> Eglise St-Pierre-aux-Liens</p>	<p>Primitivement, le bâtiment solide, dédié à Saint-Pierre-aux-Liens et dont les fondations remontent au XIIème siècle ne possédait qu'une seule nef avec une voûte en berceau. Au XVIème siècle, les moines de Charay y ajoutent une aile qui abrite trois chapelles : (en partant du chœur:) Notre dame de piété, Ste Trinité, fondée en 1631 par les Chanaleilhès, seigneurs du Château du Pin (Certains d'entre eux dormiraient d'ailleurs sous les dalles de l'église), et la troisième dédiée à St Jean Baptiste.</p>
<p><i>Les Vans</i> Village</p>	<p>La visite du vieux quartier permet de découvrir le lavoir, l'église érigée au XVII, ou encore l'espace muséal.</p>
<p><i>Villeneuve-de-Berg</i> Vestige de la Bastide Royale</p>	<p>La Bastide Royale est créée en 1284 par un acte de pariage entre le roi de France Philippe III le Hardi et l'Abbé de Mazan. Ainsi s'installe la justice royale sur tout le Bas-Vivarais et se construit une nouvelle ville avec ses remparts, ses tours d'angles, sa porte de guerre ou d'honneur ornée du blason de la Cité, sa maison du Roy actuelle mairie (sous la salle du tribunal, on peut visiter les prisons). Dans les rues du village, on peut découvrir d'anciens cadrans solaires.</p>
<p><i>Lalevade-d'Ardèche</i> Eglise Saint-Joseph</p>	<p>L'église Saint-Joseph a été construite au début du XXe siècle, à l'initiative des missionnaires catholiques. Elle a été construite en pierre de taille et est de style néo-gothique.</p> <p>L'église Saint-Joseph est une église remarquable pour plusieurs raisons. Tout d'abord, elle est construite en pierre de taille et est de style néo-gothique.</p> <p>L'intérieur de l'église est également remarquable. Il est décoré de vitraux du XXe siècle qui représentent des scènes de la vie du Christ et de la Vierge Marie.</p>
<p><i>Fabras</i> Château du Pin</p>	<p>Maison forte Renaissance typique de la Cévenne ardéchoise agrandie en 1591 et flanquée de trois tours. Les jardins du Château du Pin sont labellisés "jardin remarquable" (Ministère de la</p>

	Culture). Maison et musée du Parc naturel régional Monts d'Ardèche.
<i>Loubaresse</i> Eglise de Loubaresse	L'église de Loubaresse, de 1845, est dotée d'un magnifique clocher crénelé, vestige d'une ancienne tour qui se trouvait derrière le village.
<i>Burzet</i> Calvaire de Burzet	Le calvaire du Burzet est un chemin qui part du village jusqu'à ses hauteurs, comprenant 32 oratoires ou stations en granit. Il permettait aux pèlerins de suivre cette procession en l'honneur du Christ, tous les ans à chaque vendredi saint.
<i>Chassiers</i> Eglise Saint Hilaire	Eglise fortifiée de style gothique méridional et classée monument historique en 1909. Elle a l'aspect d'une forteresse, avec un clocher-donjon, surmonté d'une flèche en pierre, des échauguettes et une bretèche à mâchicoulis au-dessus du porche d'entrée.
<i>Burzet</i> Vestige du château féodal	Il semblerait que les origines du château de Burzet remontent à l'époque du Haut Moyen Age. Les comtes de Peyres, originaires du Gévaudan, en étaient les Seigneurs. Bâti sur un piton rocheux et bordé d'une rivière, il présente toutes les caractéristiques d'un château fort du Moyen Age.
<i>Coucouron</i> La chapelette	Les origines de cette petite chapelle restent mystérieuses. Son style est d'inspiration romane du Xe ou XIe siècle. Certaines sources la désignent comme une station d'un Chemin de Croix qui montait jusqu'au sommet du volcan de La Laoune.
<i>Prunet</i> Village	Le village de Prunet est composé de 13 hameaux tous dispersés autour de la vallée de la Ligne naissante et est dominé par l'Eglise St Grégoire inscrite aux monuments historiques depuis 1965. Cette superbe église construite au 11e siècle possède trois nefs, deux travées, un portail en plein cintre à voussures, un clocher carré et une couverture traditionnelle en lauzes. Elle fut agrandie au 17e siècle et de nouveau modifiée au 19e siècle.
<i>Lespéron</i> Eglise romane classée	L'église Saint-Hilaire a été donnée au XIe siècle à l'abbaye de Saint-Guilhem-le-Désert par les seigneurs Pons de Jaujac et Itier de Solignac. Au XVIIIe siècle, les archives mentionnent trois chapelles à l'intérieur de l'église : l'une sous le vocable de saint Hilaire, l'autre sous celui de saint Martin et une 3e sous le vocable de Notre-Dame.

	L'édifice est classé au titre des monuments historiques depuis le 9 août 1941.
<i>Villeneuve-de-Berg</i> Eglise Saint-Louis	Voulue dès la création du village en 1284, l'église, dédiée à Saint-Louis en souvenir des bienfaits de ce roi pour le Vivarais, fut inaugurée en 1297. Durant les 700 ans de son existence, elle a subi de nombreux remaniements, le dernier datant de 1995.
<i>Saint-Pons</i> Chapelle du hameau de La Roche Chérie	La chapelle, lovée contre un neck, a été réédifiée à la fin du XIXème siècle pour lutter contre le Phylloxéra.
<i>Le Lac d'Issarlès</i> Eglise romane	L'église du village du Lac d'Issarlès est située sur la place du village. C'est une église romano-gothique du XIe s avec un porche flanqué de deux tours.
<i>Balazuc</i> Eglise Sainte Madeleine	La particularité de l'église de Balazuc tient au fait qu'elle comporte deux neufs, l'une datant du XIIes., l'autre du XVIIe siècle. L'entrée de l'édifice se fait par un portail latéral au sud, très sobre, donnant sur une étroite rue voûtée.
<i>Thueyts</i> Chapelle Saint Roch	La chapelle Saint Roch de Thueyts, site sacré, fût construite au sommet d'un piton volcanique. Elle eut autrefois un petit clocher à jour (depuis transporté à l'église). À l'intérieur, statues en bois (St Roch, Vierge à l'enfant).
<i>Chassiers</i> Chapelle Saint-Benoît	A Chassiers, cette chapelle romane, classée monument historique en 1917, est remarquable par ses volumes, par la qualité du grès utilisé, la souplesse des lignes et la variété des modillons décorant la corniche extérieure.

La ligne de partage des eaux :

La ligne de partage des eaux traverse le Parc des Monts d'Ardèche. La ligne a inspiré LE PARTAGE DES EAUX, un parcours artistique à « ciel ouvert » accueillant, au cœur d'un patrimoine exceptionnel, une collection d'œuvres d'art créées in situ.

A proximité des œuvres, des mobiliers en châtaignier conçus par le designer Eric Benqué et des Mires paysagères imaginées par les paysagistes Gilles Clément et IL Y A jalonnent la ligne.

Le parcours se découvre le long du chemin de grande randonnée GR7© à pied, en vélo et à cheval, mais aussi en voiture accompagné par le GPS artistique du collectif Toplamak. En hiver, la plupart des œuvres sont accessibles en raquettes ou ski nordique.

LES ŒUVRES

- 1 DE L'AUTRE CÔTÉ, Stéphane Thidet, Chartreuse de Bonnefoy, Le Bèage
- 2 1020 KM, Olivier Lerot, Maison de site du Gerbier-de-Jonc, Sainte-Eulalie
- 3 LA TOUR A EAU, Gilles Clément, La Chaumasse, Sagnes et Goudoulet
- 4 UN CERCLE ET MILLE FRAGMENTS, Felice Varini, Mazon l'abbaye
- 5 LE PHARE, Gloria Friedmann, Le Moure de l'Abbayroude, Borne
- 6 TERRE-LOIRE, Kôichi Kurita, Saint-Laurent-les-Bains-Laval-d'Aurelle
- 7 GROTTE DE CRISTAL, Hefte, Saint-Laurent-les-Bains-Laval-d'Aurelle
- 8 NOUVELLE ŒUVRE 2023, Henrique Oliveira, Tourbière de la varrière, Burzet

OPN GEOPETIC SOCIETY



LES MIRES

- 1 MONT CHINAC, Saint-Agrève (Au sommet du village)
- 2 LA ROCHE POINTUE, Chaudesrolles, (Route de la Croix de Peccata - D 274)
- 3 FERME DE FLOTTE AU MONT GERBIER-DE-JONC, Saint-Martial (à 500 mètres à l'est de la Maison de site) cf 1
- 4 PRA POUZOL, Burzet (Col de la Baricaude - D 289)
- 5 SUC DE MONTAT, Saint-Etienne-de-Lugdarès (D 239)
- 6 PRA CLAUZEL, Saint-Laurent-les-Bains-Laval-d'Aurelle, (accès piéton uniquement sur le GRD7 - 45 m de l'abbaye) cf 1

LE MOBILIER

- 1 CROIX DE PECCATA, Mont Mézenc.
- 2 CROIX DE BOUTIÈRES, Mont Mézenc
- 3 CHARTREUSE DE BONNEFOY, Le Bèage, cf 1
- 4 MAISON DE SITE DU MONT GERBIER DE JONC, cf 2
- 5 SOURCES DE LA LOIRE (CHEZ RÉGINE), Sainte-Eulalie
- 6 LES COUX, Sagnes et Goudoulet
- 7 ROCHER DES RESLIADES, Borne, cf 3
- 8 PRA CLAUZEL, Saint-Laurent-les-Bains-Laval-d'Aurelle, cf 6
- 9 HUGONS, Mars

LES ECHAPPÉES

PROGRAMMATION ESTIVALE

DES LIEUX D'ART CONTEMPORAIN ASSOCIÉS AU PARTAGE DES EAUX OUVERTS TOUTE L'ANNÉE

- 1 ESPACE D'ART CONTEMPORAIN LES ROCHES, Le Chambon-sur-Lignon, (hors carte)
- 2 LA NOUVELLE MANUFACTURE, Hors les murs
- 3 SAC ANNONAY (hors carte)
- 4 FABRIQUE DU PONT D'ALEYRAC, Saint-Pierreville
- 5 GALERIE DU THÉÂTRE, Privas
- 6 CHÂTEAU DU PIN, Fabras
- 7 SUR LE SENTIER DES LAUZES, Saint-Mélanj
- 8 GALERIE MIRABILA, Lagorce

DES ŒUVRES PERMANENTES DANS L'ESPACE PUBLIC

- 9 ANEMOS, C. Baas, Ecole du vent, Saint Clément
- 10 LE TCHIER, S. Bojier et F. Versé, Borne
- 11 VOUS ME DIREZ, E. Ballet, Le Moulinon, St-Sauveur-de-Montagnat
- 12 PHILODENDRO, C. Baas, Arche des métiers, Le Cheylard

ET AUSSI

- 13 LA MAISON DU PARC, Jaujac
- 14 FERME DE BOURLATIER, Sagnes et Goudoulet
- 15 CHÂTEAU DE TOURNON (hors carte)

LES GÉOSITES

BALADES GÉOLOGIQUES POUR TOUS

- 1 CASCADES DU RAY-PIC, à Péreyres
- 2 LE MONT MÉZENC
- 3 LES COULÉES de Saint-Clément
- 4 LES ROCHES de Borne
- 5 CRATÈRE DE MAAR de La Vestide du Pal
- 6 LES CINQ SUCS à Sainte-Eulalie, Cros de Géorand, Le Bèage
- 7 MARCES de Chaudesrolles et du Mont Signon
- 8 LE SUC de Bauzon
- 9 LE CIRQUE DES BOUTIÈRES
- 10 LA VALLÉE DE L'AUBÉPIN
- 11 FALAISE PRÉHISTORIQUE DE LONGETRAYE

MAISONS & MUSÉES

DU PARC

- 1 FERME DES FRÈRES PERREL, Moudeyres
- 2 LES TRESORS DU MONASTIER, Le Monastier-sur-Gazelle
- 3 MUSÉE ÉCOLE, Le Monastier-sur-Gazelle
- 4 MAISON DE SITE DU GERBIER-DE-JONC, cf 2
- 5 PLANÈTE MARS, Mars
- 6 LA MAISON DU FIN GRAS, Chaudesrolles
- 7 ARCHÉO-LOGIS, Laussanne
- 8 MAISON DU GERBOUL, Thines
- 9 ÉCOLE DU VENT, Saint-Clément
- 10 ARCHE DES MÉTIERS, Le Cheylard

Source : PNR des Monts d'Ardèche

a. Le canyoning

L'Ardèche compte 12 spots de canyoning dont ... sont sur le territoire du SCOT du Pays de l'Ardèche Méridionale. Il s'agit de :



<https://www.canyon-besoraues.com/>

- La Bésorgue (Labastide-sur-Bésorgues);
- La Haute Bésorgue (Labastide-sur-Bésorgues) ;
- La Basse Bésorgue (Labastide-sur-Bésorgues);
- Le canyon de Gourgaz (Péreyres, Burzet) ;
- La Haute Borne, Canyon de la Borne (Borne) ;
- Le Chassezac (départ de Vallon-Pont-d'Arc) ;
- Le Roujanel (départ d'Aubenas) ;
- La Fustugère, Fustugères (Pied de Borne) ;
- Le Rieussec (Salavas) ;
- Le Canyon de Pisserieville (Saint-Remèze) ;
- Le Canyon de la Bornette (Borne).

Il convient également de noter qu'un « package » des activités touristiques est proposé sur le secteur de la Bésorgues (Village remarquable, pause gourmande, marchés locaux, sites naturels, baignade à la rivière).

b. L'accrobranche/parc aventure



© Indy Parc

Les parcours aventure sont situés dans des parcs équipés de structures, aménagements et plateformes permettant d'évoluer d'arbre en arbre (ou parfois entre des pylônes ou des rochers). Le principe est de se déplacer en hauteur, sans jamais toucher le sol, de façon plus ou moins acrobatique, en autonomie. Ce type d'infrastructures touristiques se sont développées au début des années 2000, elles

participent pleinement à la stratégie touristique du Département de l'Ardèche basée sur les ailes de saison. Le territoire du SCoT compte cinq infrastructures majeures de ce type. On note également que la base de loisirs du Mas de l'Ayre située à Malons-et-Elze dans le Gard est référencée par Ardèche Tourisme et est rattachée à « l'Ardèche entre sud et Cévennes » (infra).

Localisation /Dénomination	Activités proposées :	Prestations complémentaires :
Vagnas Parc de loisirs : Accrobranche, Bois des musiciens, Escape Game – Indy parc	<ul style="list-style-type: none"> • 12 parcours d'accrobranche ; • Escape Game en forêt ; <ul style="list-style-type: none"> ○ Pacifix ; ○ Le dernier Dragon ; • Indy découverte ; • Le Jardin d'Aventures ; • Le Parcours Nature ; • Filets de détente ; • Les Cabanes aux écureuils ; • Espace Zen ; • Les tyroliennes au sol. 	Dès le mois d'avril, sélection de glaces et de boissons. En Juillet et Août, l'offre est complétée par un food truck.
Grosbrières Accrobranche – Adventure Camp	<ul style="list-style-type: none"> • Accrobranche ; • Via Ferrata ; • Bois des Jeux ; • Laser Game en forêt ; mais aussi Paintball, Gellyball, • Archery Battle ; • Escape Game en forêt. 	On note la présence de la rivière le Chassezac à proximité du site.
Vallon-Pont-d'Arc Centre de Loisirs Ardèche.	<ul style="list-style-type: none"> • Parc accrobranches (dès 6 ans) ; • Village de jeux (dès 2 ans) ; 	

	<ul style="list-style-type: none"> • Paintball (accessible aux enfants dès 8 ans) 	
<i>Jaujac</i> Accrobranche – Accroche toi aux branches	<ul style="list-style-type: none"> • 11 parcours et leurs tyroliennes géantes ; • Bungy Catapulte (saut à l'élastique inversé) 	<i>Aire de pique-nique, snack buvette, sanitaires, parking privé.</i>
<i>Vals-les-Bains</i> Vals Aventure	<ul style="list-style-type: none"> • 9 parcours d'accrobranche de différents niveaux ; 	<i>Bancs et tables de pique-nique; Vente de boissons et glaces; Parking au pied des parcours.</i>

c. Le tourisme aérien



© Héli Arc

La richesse du patrimoine naturel de l'Ardèche Méridionale a permis le développement du tourisme aérien qui prend la forme de survol en avion, de parapente, d'ULM ou de survol en hélicoptère.

Localisation /Dénomination	Activités proposées :
<i>Labeaume</i> Association Aérodrome Ruoms Labeaume	Survol des Gorges de l'Ardèche.
<i>Joannas</i> Parapente avec Taranis.	<ul style="list-style-type: none"> • Baptêmes, • Stages de formation, • Vente de matériel.
<i>Saint-Mélany</i> Parapente – Parapente 07	Base spécialisée dans les tandems en parapente.
<i>Lanas</i> Circuits en hélicoptère avec Héli Arc	<ul style="list-style-type: none"> • Survol des Gorges de l'Ardèche, vers l'Est ; • Survol de la montagne ardéchoise au Nord ; • Survol de la porte d'accès à la Méditerranée par le Sud et à l'Occitanie à l'Ouest.
<i>Lanas</i> Vol découverte avec l'Aéro-club d'Aubenas-Vals-Lanas	<ul style="list-style-type: none"> • Formation au pilotage, • Vol découverte, • Sensibilisation...
<i>Les Vans/Vallon-Pont-d'Arc</i> Parapente Barbule	Baptême de parapente en biplace.
<i>Saint-Remèze</i>	Vol en parapente biplace (moniteur/passager).

Vol en parapente	
Vallon-Pont-d'Arc ULM	<ul style="list-style-type: none"> • Baptême de l'air ; • Survol du Pont d'Arc ; • Survol des Gorges de l'Ardèche ; • Travail aérien : photos, banderole, prestation de services... • Ecole

d. Randonnées avec des ânes




A l'image des Cévennes et du chemin de Stevenson, l'Ardèche a développé des activités de randonnées accompagnées d'ânes. Ces derniers sont utilisés pour porter une partie du chargement (jusqu'à 35 kg). Ce type de randonnées s'étale d'une demi-journée à 8 jours ou plus suivant les demandes.

© @O. Mathis

Localisation / Dénomination	Activités proposées :
Chauzon Randonnée avec un âne – Carab'âne	Randonnées avec un âne sur une durée de 1 à 8 jours. Balade en escargoline : charrette à trois roues tractée par un âne.
Vallon-Pont-d'Arc Randonnée avec un âne – Trek'âne	Randonnées avec un âne sur une durée de 2 à 8 jours.
Vals-les-Bains Randonnées pédestres accompagnées avec Ardèche Randonnées	Randonnées avec un âne à la demi-journée, à la journée ou dans le cadre de séjours.
Mézilhac Balade avec les ânes bâtés du Coudoulet	Randonnées avec un âne pour quelques heures, à la journée ou pour des randonnées de plusieurs jours.
Burzet Balade avec un âne	Randonnées avec un âne d'une durée de 3 heures à plusieurs jours. Balade libre sur le Coiron et ses contreforts. Balade à la carte.
Darbres Partez avec les ânes de Camin'âne.	Randonnées avec un âne d'une durée d'1/2 journée, 1 journée, ou sur plusieurs jours.
Jaujac Randonnée accompagnée "Une montagne à vivre"	Randonnées accompagnées à la 1/2journée jusqu'à l'itinérance.

<i>Meyras</i> Animaux, théâtre et nature avec Comédi'ânes.	Activités autour de la nature et du théâtre : atelier « petits soigneurs », stage "animaux et théâtre » à la journée, atelier « petits explorateurs » pour s'éveiller à la nature...
<i>Vallon-Pont-d'Arc</i> Randonner en itinérance avec un âne dans les Gorges de l'Ardèche	Packaging comprenant 2 jours de randonnée avec des ânes sur la rive droite de la rivière, 30 km à pied, une nuit en camping dans la réserve naturelle.
<i>Saint-Joseph-des-Bancs</i> Balade avec les ânes bâtés de Balad'âne	Randonnée avec âne bâté, ferme découverte, animations autour de la ferme, découverte des races en voie de disparition.

e. Chiens de traineaux/cani rando



Cette activité de pleine nature est exclusivement concentrée sur le bassin Montagne. Elle est souvent pratiquée toute l'année.

© la meute d'angakok

Localisation / Dénomination	Activités proposées :
<i>Lanarce</i> Cani-rando et baptême Kart avec Artik Basterds	<ul style="list-style-type: none"> Déplacement à bord d'un kart (traineau à roues) multiplaces tracté par les chiens pour une promenade. Promenade pédestre en cani-rando. L'activité est pratiquée toute l'année, tous les jours uniquement sur réservation.
<i>Sagnes-et-Goudoulet</i> La Meute d'Angakoq : Cani-rando et cani-trottinette	<ul style="list-style-type: none"> Cani-rando. Cani-trottinette. L'activité est pratiquée toute l'année, tous les jours uniquement sur réservation.
<i>Lanarce</i> Artik Basterds : Baptême Traîneau	Découverte de la montagne ardéchoise en traineau. L'activité est pratiquée du 15/12 au 31/03, tous les jours. Uniquement sur réservation, si enneigement.
<i>Issanlas</i> Vallée d'Amarok	<ul style="list-style-type: none"> Cani-rando et cani-trottinette avec son chien. L'activité est pratiquée toute l'année, tous les jours en fonction des conditions climatiques.

	<ul style="list-style-type: none"> Chiens de traineau. <p>L'activité est pratiquée du 01/12 au 31/03, tous les jours. Selon les conditions d'enneigement.</p>
<p><i>Sagnes-et-Goudoulet</i> La Meute d'Angakoq : Traîneau à chiens</p>	<ul style="list-style-type: none"> Baptême en traineau, Initiation à la conduite d'attelage, Cani-rando, Cani-trottinette... <p>Du 01/12 au 31/03, tous les jours. En déplacement vacances de Noël et février. Uniquement sur réservation et sous conditions d'enneigement suffisant.</p>

f. Les domaines skiables



© espace nordique de liberté

Les domaines skiables sont peu présents sur le territoire, ils sont au nombre de deux et immanquablement situés sur le bassin Montagne.

Localisation /Dénomination	Activités proposées :
<p><i>Borne</i> Station de ski alpin – La Croix de Bauzon</p>	<ul style="list-style-type: none"> Pistes de ski de la Croix de Bauzon : <ul style="list-style-type: none"> Ski alpin et snowboard ; 5 téléskis, 1 tapis et 1 télé corde desservent 11 pistes (3 vertes, 6 bleues, 1 rouge, 1 noire). <ul style="list-style-type: none"> Ski de fond : 1 piste bleue de 5,5 km ; 1 piste rouge de 9 km. Espace Riou Grand : 3 pistes (1 verte de 2,5 km, 1 verte de 3,5 km et 1 bleue de 4,5 km) Raquettes à neige 3 circuits balisés pour les raquettes de 1.5, 7 et 24km (A/R Bel-Air). Mais également la possibilité d'emprunter les 2 pistes de ski de fond (5,5 et 9 km). Bouées à neige et luges traditionnelles Bouée à neige : 1 piste Luge traditionnelle : 1 piste

<i>Astet</i> Domaine nordique de la Chavade – Bel Air	Domaine skiable de 56 kilomètres avec des pistes allant de 2 kms à 20 kms. Forêt des Fadats qui est un espace ludique de glisse au relief mouvementé : virages relevés, toboggans, bosses, goulet...
<i>Sainte-Eulalie</i> Espace nordique de liberté du Mont Gerbier de Jonc – Station de ski nordique	Circuits de ski de fond et de raquettes d'une longueur de 2.5 kms à 8 kms. Location de skis, raquettes, Fatbike et luges. Pistes en accès libre.

g. Le tourisme équestre



Avec plus de 2 millions de pratiquants en France, l'équitation bénéficie depuis plusieurs années d'un véritable engouement dans le secteur du tourisme. La randonnée à cheval se démocratise et de nombreux cavaliers occasionnels ont désormais la possibilité d'allier leur passion du cheval et leur goût pour le voyage. Faire du

cheval en Ardèche permet de mêler le plaisir de l'équitation avec la découverte des magnifiques paysages de la région. En Ardèche Méridionale, il existe de nombreux centres équestres proposant l'initiation au poney pour les plus petits et la randonnée à cheval pour les plus grands.

Localisation /Dénomination	Activités proposées :
<i>Saint-Maurice-d'Ibie</i> Balades à cheval et école d'équitation à la Ferme équestre Le Relais de Vazeille	<ul style="list-style-type: none"> • Cours d'équitation ; • Randonnées de deux heures à une journée. • Equitation éthologique.
<i>Vernon</i> Centre équestre de Chassournet	<ul style="list-style-type: none"> • Cours collectifs ou particuliers sur demande ; • Stages pendant les vacances scolaires.
<i>Chandolas</i> Promenade équestre à poney ou à cheval – Centre équestre Les Combes	<ul style="list-style-type: none"> • Balade à cheval ou à poney ou à l'aide de chariots bâchés ; • Randonnées ; • Cours et stages ; • Accueil de groupe (colonie de vacances...).
<i>Saint-Cirgues-en-Montagne</i>	<ul style="list-style-type: none"> • Promenades ou randonnées à cheval. <p>Balades de 1 à 3h et de 1 à 5 jours de randonnées.</p>
<i>Beaulieu</i> Randonnées avec le Centre équestre de Bonnemontesse	<ul style="list-style-type: none"> • Initiation, promenades, randonnées sur plusieurs jours. • Balades sur Banne, Casteljau, vallée du Chassezac.
<i>Grospierres</i> Centre équestre – Le Rouret	<ul style="list-style-type: none"> • Stages d'équitation de 2h, 3 h ou à la journée complète.

	<ul style="list-style-type: none"> • Stages d'équitation pouvant aller jusqu'à 10 jours. • Randonnée journée avec baignade dans le Chassezac.
<i>Saint-Julien-du-Serre</i> Balade à cheval et poney avec le centre équestre de Saint-Julien-du-Serre	<ul style="list-style-type: none"> • Balades à cheval et à poneys.
<i>Berrias-et-Casteljau</i> Centre équestre L'hippocampe	<ul style="list-style-type: none"> • Cours, • Stages d'initiation et enseignement, • Compétition, • Balade à cheval, • Poney.
<i>Saint-Alban-Auriolles</i> Traversée à cheval de rivières	<ul style="list-style-type: none"> • Promenades de 1 heure à la demi-journée, • Randonnées nocturnes.
<i>Salavas</i> Ranch le Gour d'Estelle	<ul style="list-style-type: none"> • Balades à cheval d'une à deux heures.
<i>Tauriers</i> Écuries des Lauzières – Promenades équestres	<ul style="list-style-type: none"> • Promenades pour tous les niveaux de 1h à la journée. • Initiation ludique à la 1/2 journée pour les enfants dès 4 ans. • Promenade sur un circuit fléché pour les 3-9 ans.
<i>Saint-Maurice-d'Ibie</i> Ferme équestre Le Relais de Vazeille	<ul style="list-style-type: none"> • Cours en carrière ou terrains variés, • Randonnées de 2 heures à une journée.
<i>Ruoms</i> Centre Equestre Poney Club – La Loubiere	<ul style="list-style-type: none"> • Découverte et perfectionnement de l'équitation, • Stages pendant les vacances.

h. Escalade, spéléo, via ferrata

La pratique de l'escalade en Ardèche Méridionale, permet d'évoluer sur les reliefs variés du territoire : montagnes volcaniques (Tras des Baumes à Jaujac), falaises de granit (Site d'escalade de Coucoulude à Valgorge), gorges vertigineuses (Gorges de l'Ardèche). L'Ardèche Méridionale bénéficie d'une grande variété de paysages qui se prêtent à l'escalade, ou encore à la via ferrata (Via ferrata du Pont du Diable à Thueyts...).

L'Ardèche Méridionale compte également un nombre considérable de cavités naturelles, avens, gouffres et autres grottes aménagées. La spéléologie fait partie du patrimoine historique du territoire et la récente découverte (décembre 1994) de la Grotte Chauvet, mise en lumière par la Caverne du Pont d'Arc, n'a fait que confirmer la place importante de cette activité sur le territoire. A proximité des Gorges de l'Ardèche, cette reconstitution des principales galeries met en lumière des peintures et gravures qui rendent compte de l'univers des hommes et des femmes il y a 36 000 ans.

L'ensemble de ces activités contribue à la mise en œuvre d'un tourisme à l'année.

Localisation /Dénomination	Activités proposées :
<p>Vallon-Pont-d'Arc Kayacorde</p>	<ul style="list-style-type: none"> • Via Corda Kids (Randonnée, Spéléo, Escalade, Tyrolienne, Via corda, Descente en rappel.) • Via corda du Pont d'Arc : 3 parcours différents en Ardèche méridionale : Via corda du jardin d'Endieu, Via corda du Pont d'Arc, Via KIDS du Pont d'Arc. • Canyon sec de Rochecolombe : mélange d'escalade, de tyrolienne, de spéléo et de via corda.
<p>Banne Spéléologie à la Dragonnière de Bannes avec Sport Nature Ardèche</p>	<ul style="list-style-type: none"> • Spéléologie au sein de la rivière souterraine de la Dragonnière.
<p>Vallon-Pont-d'Arc Face Sud :</p>	<ul style="list-style-type: none"> • Canyoning, • Escalade : <ul style="list-style-type: none"> ◦ Escalade découverte – escalade enfant / famille – 1/2 journée, ◦ Escalade de falaises proches de Vallon-Pont-d'Arc et des Gorges de l'Ardèche sur ½ journée. • Via ferrata, • Spéléologie : <ul style="list-style-type: none"> ◦ Une demi-journée de découverte spéléo de la grotte de la Côtepatrière. ◦ Une demi-journée de visite spéléo de la grotte des Deux Avens. ◦ Spéléo sur corde autour des Gorges de l'Ardèche sur une demi-journée dans la grotte Codier à Salavas. • Via Corda, • Canoë-kayak.
<p>Vallon-Pont-d'Arc Bureau des Moniteurs de l'Ardèche Méridionale</p>	<ul style="list-style-type: none"> • Parcours diversifiés de Via Ferrata. • Via Corda : Sorties découvertes ou sportives dans les Gorges de l'Ardèche et du Chassezac, Vallée de Besorgues et Rochecolombe. • Canyoning, • Escalade, • Spéléologie, • Parapente.
<p>Thuyets Via Ferrata du Pont du Diable avec Kayacorde</p>	<ul style="list-style-type: none"> • Parcours de la via ferrata de Thuyets.

<i>Vallon-Pont-d'Arc</i> Escalade – Gorges de l'Ardèche – 1/2 Journée Découverte	<ul style="list-style-type: none"> • Parcours d'escalade au sein Réserve Naturelle des Gorges de l'Ardèche .
<i>Vogüe</i> Escalade Découverte – Milieu Naturel avec Kayacorde	<ul style="list-style-type: none"> • Formation complète sur l'assurage, les techniques de corde, la progression en tête et la descente en rappel.
<i>Saint-Andéol-de-Berg</i>	<ul style="list-style-type: none"> • Spéléo weekend : Activité ouverte toute l'année. • Spéléo aventure, journée complète. • Spéléo aventure plus adultes journée complète. • Spéléo à la demi-journée ou à la journée. • Spéléo Initiation 1/2 journée.
<i>Les Vans</i> Ben Aven Tour	<ul style="list-style-type: none"> • Spéléo rigolo : Sortie à la demi-journée accessible à tous à partir de 7 ans. • Aventure spéléo logique.
<i>Berrias-et-Casteljau</i> Explo	<ul style="list-style-type: none"> • Découverte de la spéléologie à la demi-journée ou à la journée. • Découverte du site de Via Ferrata de Villefort.
<i>Joyeuse</i> GECCO Aventure	<ul style="list-style-type: none"> • Spéléologie en famille à la demi-journée.
<i>Vallon-Pont-d'Arc</i> BMAM	<ul style="list-style-type: none"> • Spéléo La grotte de la Coteptière – 1/2 journée rando souterraine avec (Sortie familiale). • La fontaine de Champclos – journée spéléo. • Une demi-journée de découverte spéléo de la grotte de Peyroche. • Via Ferrata – Le Pont du Diable (Thueyts) • Via Ferrata – Le Lac de Villefort • Escalade – Casteljau – 1/2 journée découverte. • Via Corda Casteljau • Via Corda – Salavas – 1/2 journée découverte
<i>Vinezac</i> Spéléo Famille	<ul style="list-style-type: none"> • Cavité horizontale, sans passages techniques difficiles.
<i>Vallon-Pont-d'Arc</i> Les Guides Spéléo d'Ardèche	<ul style="list-style-type: none"> • 5 guides spéléo indépendants réunis en bureau : <ul style="list-style-type: none"> ◦ Demi-journées d'initiation, ◦ Journées découvertes, ◦ Journée de spéléologie, ◦ Courses sportives et techniques. • Traversée Aven de Cordier – Event de Foussoubie, à l'entrée des gorges de l'Ardèche.

	<ul style="list-style-type: none"> • Découverte Famille au départ des Grottes de Vallon (Sortie adaptée aux familles avec 20 minutes de marche en sous-bois). • Journée spéléologie débutant avec les Guides Spéléo d'Ardèche. • Spéléo sportive : Traversée Aven de Cordier – Event de Foussoubie, à l'entrée des gorges de l'Ardèche. • Toute l'année sorties découvertes pour débutants, adultes et enfants à partir de 7 ans. • Journée spéléologie débutant. • Bivouac spéléologie – à partir de 12 ans. • Balade souterraine dans un des plus grands réseaux d'Ardèche, la traversée Cocalière / Coteptatière est accessible à tous (enfant à partir de 7ans), familles et adultes curieux. • Découverte initiation – Les deux avens avec les Guides Spéléo d'Ardèche : Traversée entre grottes et avens ; Descente en rappel. • Stage spéléologie 5 jours – à partir de 14 ans.
<i>Les Assions</i> Ceven'Aventure	<ul style="list-style-type: none"> • Visite de la grotte de la Cocalière : <ul style="list-style-type: none"> ◦ Descentes en rappel, ◦ Randonnée souterraine, ◦ Traversée de lac en bateaux. • Parcours spécifiques pour les jeunes enfants entre 5 et 10 ans. • Spéléologie Découverte : Grottes principalement fréquentées : Les Combes à Bannes, Peyroche à Saint Alban-Auriolles, Champclos à Naves
<i>Thueyts</i> Via Ferrata avec Cîmes et Canyons	<ul style="list-style-type: none"> • Via Ferrata du Pont-du-Diable.
<i>Balazuc</i> Escalade Demi-J Découverte à Balazuc avec GEO	<ul style="list-style-type: none"> • Parcours assez difficiles.
<i>Les Vans</i> Via ferrata – Grimpéo	<ul style="list-style-type: none"> • Via ferrata de Villefort.
<i>Les Assions</i>	<ul style="list-style-type: none"> • Sortie à la demi-journée, journée ou sur plusieurs jours. Trois niveaux de difficulté.
<i>Vernon</i> Bivouac Spéléologie – Aven Terra	<ul style="list-style-type: none"> • Nuit sous terre après une journée d'exploration souterraine.
<i>Saint-Étienne-de-Fontbellon</i> Les Intraterrestres	<ul style="list-style-type: none"> • Spéléo Grotte des Jeunes : Visite de trois heures.

	<ul style="list-style-type: none"> Spéléo Grotte de Peyroche : cavité proche de Ruoms.
<i>Aubenas</i> Adhérence Nature	<ul style="list-style-type: none"> Sortie via ferrata à la demi-journée sur le site du Pont du Diable à Thueyts, encadrée par des moniteurs diplômés d'Etat. Sortie escalade à la demi-journée ou à la journée, encadrée par des moniteurs diplômés d'Etat. Selon les sorties, l'âge minimum varie de 8 à 15 ans : Jaujac, Vogüé, Casteljau, Gorges de l'Ardèche...
<i>Vallon-Pont-d'Arc</i> Rappel Insolite 180 M avec Cimes et Canyons	<ul style="list-style-type: none"> Depuis le premier belvédère des Gorges de l'Ardèche surplombant la rivière à plus de 200 mètres de hauteur. 180 mètres de vide à descendre en rappel en fil d'araignée. Durée de 3 heures.
<i>Labastide sur Besorgues</i> Demi-journée Spéléo Aventure avec la Base canyon de la Besorgues Via ferrata du pont du Diable avec la Base canyon de la Besorgues Rappel géant avec la Base canyon de la Besorgues	/
<i>Aubenas</i> Escalade, Via Corda et Via Ferrata	<ul style="list-style-type: none"> Escalade en bloc ; escalade en falaise, Via corda ou Via ferrata.
<i>Thueyts</i> Via Ferrata avec Cîmes et Canyons	<ul style="list-style-type: none"> Via ferrata du Pont du Diable.
<i>Vernon</i> Via Corda – Aven Terra	<ul style="list-style-type: none"> Découverte du déplacement sur corde au beau milieu d'un paysage calcaire du jurassique.
<i>Montréal</i> Spéléologie – Artisan du Plein Air	<ul style="list-style-type: none"> Exploration des grottes de la fontaine de Chanclots, de la Dragonnière de Banne, de Peyroche, de la Fontaine du Vedel.
<i>Berrias-et-Casteljau</i>	<ul style="list-style-type: none"> Via Corda : Traversée des Gorges du Chassezac. Escalade ½ journée.
<i>Les Assions</i>	<ul style="list-style-type: none"> Via Ferrata / Cordata – Ombre et Lumière

i. Le golf

Un seul golf existe sur le territoire, il s'agit du Golf du Château de Bournet. Il s'agit d'un Golf 9 trous compacts de 1282 m par 29.

j. Les randonnées pédestres

Le Plan départemental des itinéraires de promenade et de randonnée (PDIPR) instauré par la loi du 22 juillet 1983 a pour vocation de préserver le réseau des chemins ruraux et de garantir la continuité des itinéraires de randonnée. L'inscription d'un itinéraire au PDIPR le protège juridiquement, il est donc opposable aux tiers en cas de projets pouvant menacer la pratique ou en modifier les caractéristiques.

Le Département de l'Ardèche a adopté un PDIPR dès 1992 afin de garantir les itinéraires de randonnée tout en préservant l'environnement.

Localisation / Dénomination	Activités proposées :
<i>Vagnas</i> Ardèche Balades	<ul style="list-style-type: none"> Balades Familiales + 5 ans 4/5 km (Le Pont d'Arc, gouffre d'Ornac, Les Gorges de l'Ardèche.) Viste des plus grands rapaces d'Europe à l'état sauvage. Le vautour fauve et le Percnoptère sont présents en Ardèche du Sud. Durée : 3 heures + 40 mn de pause. Balade dans les Gorges de l'Ardèche. Balade autour du Pont d'Arc. Balade au Canyon du diable. Balade du Gouffre. Rando nocturne : Ardèche et Alpes.
<i>Vals-les-Bains</i> Ardèche Randonnées	<ul style="list-style-type: none"> Découverte de l'Ardèche à pied, des Monts aux Gorges en passant par les Cévennes. Randonnées pédestres accompagnées : Découverte de l'Ardèche à pied, des Monts aux Gorges en passant par les Cévennes. Randonnées thématiques organisées autour de la rencontre du territoire – circuits et week-ends organisés. Demi-journée, journée, séjours.
<i>Vallon-Pont-d'Arc</i> Terre et Ciel Randonnées	<ul style="list-style-type: none"> Descente dans les Gorges de l'Ardèche avec une Guide nature accompagnatrice en montagne (labellisée Réserve Naturelle des Gorges de l'Ardèche).
<i>Labeaume, Ruoms ou Vallon Pont d'Arc</i>	<ul style="list-style-type: none"> Balade Crépusculaire Au fil de l'eau.
<i>Borne</i> Balades et sentiers numériques – La Croix de Bauzon	<ul style="list-style-type: none"> Sortie gratuite, utilisation de l'application mobile IZI TRAVEL.
<i>Vallon-Pont-d'Arc</i> Balade curiosités et préhistoire dans les lieux incontournables – Terre et Ciel Randonnées	<ul style="list-style-type: none"> Balade culturelle facile autour du majestueux cirque du Pont d'arc.

<i>Saint-Andéol-de-Berg</i>	<ul style="list-style-type: none"> • Spéléo weekend : Activité ouverte toute l'année. • Spéléo aventure, journée complète. • Spéléo aventure plus adultes journée complète. • Spéléo à la demi-journée ou à la journée. • Spéléo Initiation 1/2 journée.
<i>Jaujac</i> Randonnée accompagnée "Une montagne à vivre"	<ul style="list-style-type: none"> • Balade à la 1/2journée jusqu'à l'itinérance : <ul style="list-style-type: none"> ◦ Randonnée accompagnée, tous publics, enfants, scolaires, centre de vacances, public en difficultés, porteurs de handicap. ◦ Balade à thème, découverte de l'environnement, faune, flore, géologie. ◦ Randonnée sur mesure. ◦ Balade avec des ânes. ◦ Sport santé.
<i>Burzet</i> Rando accompagnée : La nature secrète de la rivière de la Bourges.	<ul style="list-style-type: none"> • Rando/balade et observation du monde aquatique de la rivière de la Bourges dans les monts d'Ardèche. Cette randonnée est guidée par un accompagnateur en moyenne montagne diplômé d'Etat ou guide naturaliste
<i>Burzet</i> Rando accompagnée : La vie de la forêt et de ses habitants	<ul style="list-style-type: none"> • Balade guidée (3 heures).
<i>Montselgues</i> Randonnée accompagnée "Au Pays de l'Azuré"	<ul style="list-style-type: none"> • Visite des tourbières du plateau de Montselgues.
<i>Labeaume</i> Voir le soleil se coucher aux Jardins Suspendus de Labeaume	<ul style="list-style-type: none"> • Sortie gratuite : parcours fléché depuis le parking de la salle polyvalente le Récatadou.
<i>Vinezac</i> Combo Rando + Canoë avec Ardèche Sport Nature & Co	<ul style="list-style-type: none"> • Visite guidée des richesses du patrimoine des Cévennes et des Gorges du Chassezac.
<i>Ruoms</i> Terre et Ciel Randonnée	<ul style="list-style-type: none"> • Bien être et reconnexion à la nature : marche consciente et activités sensorielles en forêt avec une guide professionnelle. • Coucher de soleil et balade des nuits d'été – Terre et Ciel Randonnées : petits groupes de 6 à 12 maximum.
<i>Vallon-Pont-d'Arc</i> Randonner en itinérance dans les Gorges de l'Ardèche	<ul style="list-style-type: none"> • Sortie gratuite : sentier balisé. • Sortie avec guide. • Possibilité de bivouac à réserver.
<i>Les Assions</i> CCC Canoë	<ul style="list-style-type: none"> • Journée Rando & Canoë en famille : Randonnée le matin, suivie par une descente

	<p>en canoë sur la rivière du Chassezac l'après-midi.</p> <ul style="list-style-type: none"> • Stage Mini-Kayak - CCC-Canoë.
<p><i>Vallon-Pont-d'Arc</i> Mille Merveilles, une randonnée familiale au cœur de la Réserve Naturelle</p>	<ul style="list-style-type: none"> • Découverte de la faune et la flore de ce canyon sauvage : aigles, vautours, loutres, plantes aromatiques et médicinales...
<p><i>Les Assions</i> Randonnées accompagnées avec Philippe Airieau</p>	<ul style="list-style-type: none"> • Randonnée avec un petit groupe autour d'un projet.
<p><i>Issanlas</i> La Vallée d'Amarok : randonnées pédestres, raquettes et souterraines</p>	<ul style="list-style-type: none"> • Randonnée pédagogique autour de la faune et la flore.
<p><i>Burzet</i> Massif Central Randonnée</p>	<ul style="list-style-type: none"> • Rando accompagnée : Traces d'animaux et indices de vie en hiver : Matinée en raquettes dans les montagnes d'Ardèche pour découvrir la vie de la faune sauvage en hiver : chevreuil, renard, écureuil, lièvre... • Rando accompagnée : Les rapaces, acrobates du ciel : Randonnée permettant d'observer plusieurs espèces de rapaces présentes dans les monts d'Ardèche : Circaète Jean-le-Blanc, buse, faucon, busard cendré, bondrée apivore, buses, vautours ...

Montagne d'Ardèche : Près de 4 000 km de sentiers balisés.

k. Vélos, VTT trottinette

1- Un aménagement structurant, la Via Ardèche

La Via Ardèche, est une piste cyclable (voie verte) longue de 53 km, construite sur d'anciennes voies ferrées au cœur de l'Ardèche méridionale. Ce parcours spécialement aménagé pour les cyclistes a été créé suite à la réhabilitation de deux anciennes voies ferrées du sud du Vivarais dont l'ancienne Ligne du Teil à Alès. Du nord d'Aubenas aux portes du Gard, ce sont à terme 70 km de voie verte en site sécurisé qu'il sera possible d'emprunter. En effet, depuis 2022, Via Ardèche se prolonge sur le village gardois de Gagnières. Elle est également destinée à rejoindre Bessèges où elle permettra de rallier le réseau ferroviaire grâce à la réouverture de la ligne Alès-Bessèges en 2028.

Son parcours permet de visiter un nombre important de villages de caractère : Jaujac, Meyras, Ailhon, Balazuc, Vogüé, Banne, Chassiers, Labeaume, Saint-Laurent-Sous-Coiron ou encore Vinezac.

Il permet également d'explorer des sites naturels et touristiques : les coulées basaltiques de Jaujac, le bois de Païolive, l'Aven d'Ornac, la grotte Chauvet 2, les Gorges de l'Ardèche et du Chassezac.

Le départ depuis Gagnières permet de rallier Saint-Paul-le-Jeune sur une portion de 2,6 kilomètres traversant le tunnel de la Gadilhe d'une longueur de 905 mètres constituant ainsi le plus long tunnel du département dédié aux mobilités douces.

Via Ardèche rejoint ensuite Grospierres. D'une longueur totale de 24 kilomètres entre ce village et Vogüé, la voie verte offre un linéaire sécurisé ouvert à la circulation des piétons, joggers et cyclistes. Les rollers et personnes à mobilité réduite peuvent l'emprunter sur une partie du tracé.

Ainsi, un linéaire continu de 24 km est aménagé du Sud au Nord du territoire, et se prolonge au Nord vers Saint-Sernin, Lachapelle-sous-Aubenas et Uzer, soit 11 km supplémentaires, réalisés par les communautés de communes du Bassin d'Aubenas et du Val de Ligne.

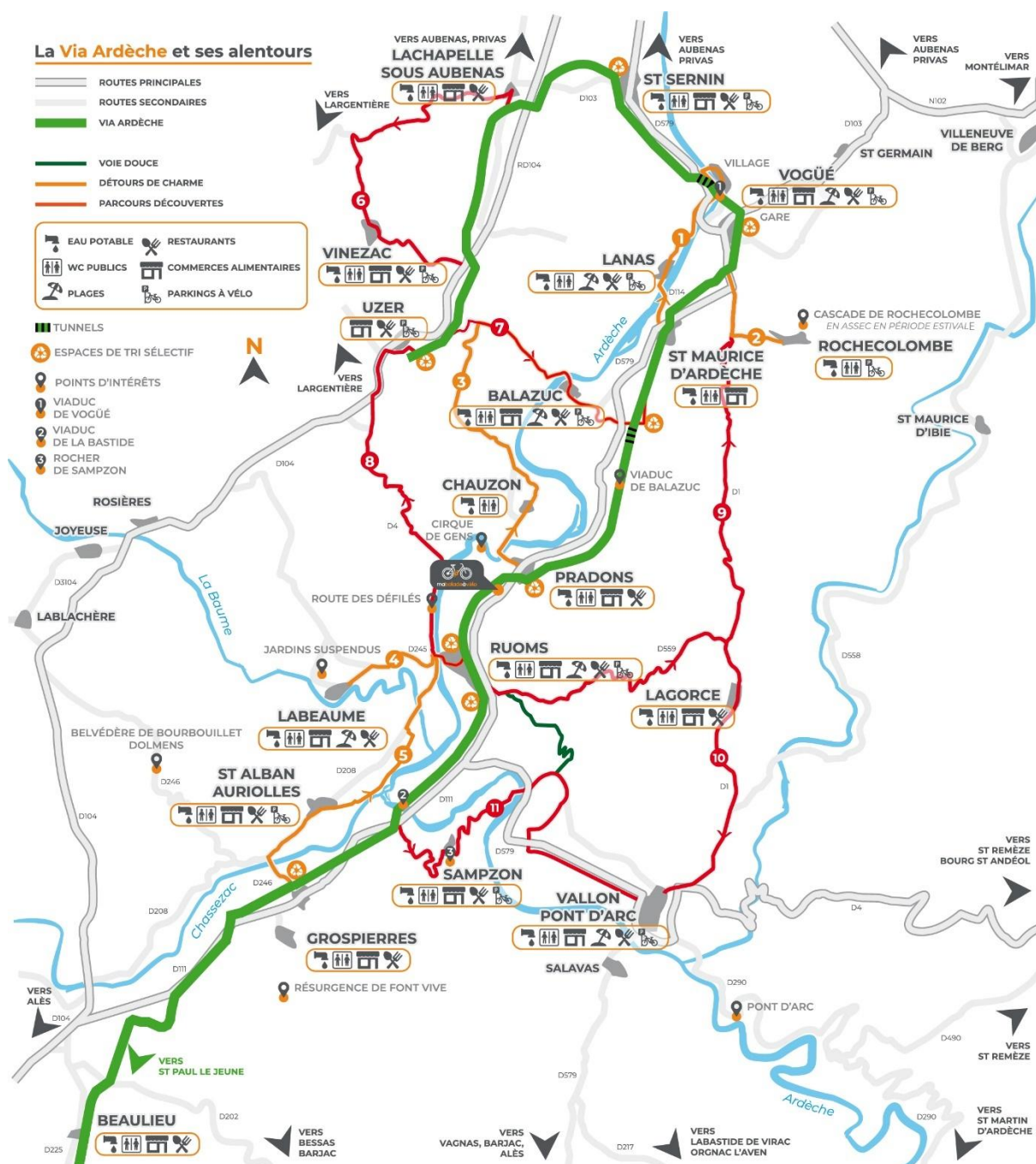
La jonction de Vogüé à Saint-Germain (1km environ) reste à être réalisée pour assurer la connexion jusqu'à Saint-Jean-le-Centenier (futur tronçon, à réaliser par la communauté de communes Berg et Coiron).

Au sud, la jonction entre Grospierres et Beaulieu a été ouverte à l'automne 2024 (soit 3.5 km environ), afin de rejoindre la section aménagée de 7km entre Beaulieu et Saint-Paul-le-Jeune (réalisée par la communauté de communes du Pays des Vans en Cévennes). En attendant cette jonction, un itinéraire provisoire empruntant le réseau routier est jalonné de Grospierres à Beaulieu.

Via Ardèche constitue l'ossature principale d'un réseau secondaire comprenant « des détours de charme » et des « parcours découvertes ».

D'ici début 2026, la Via Ardèche desservira Largentière.





La Via Ardèche



La Via Ardèche

39,5 km

1/2 journée
journée

La voie verte du Sud de l'Ardèche emprunte l'ancienne voie ferrée, ce parcours sans difficulté est en partie ombragé.

Elle intègre le prolongement entre Grospièrres et Beaulieu.

Les Détours de charme



- | | | | |
|--|--|---------------|--------------------|
| 1 | Lanas | 4,6 km | 1/2 journée |
| Sortir de la voie verte au niveau de St Maurice d'Ardèche, traverser le village pour rejoindre la D114. | | | |
| 2 | Roche-colombe | 3,2 km | 1/2 journée |
| Sortir de la voie verte au niveau de Vogüé Gare, emprunter la D579 puis la D1 pour rejoindre Roche-colombe. | | | |
| 3 | Chauzon - Balazuc | 13 km | 1/2 journée |
| Sortir de la voie verte au niveau des containers de tri à Pradons, traverser la D579 pour emprunter la D308 direction Chauzon. | | | |
| 4 | Labeaume | 4,4 km | 1/2 journée |
| Sortir de la voie verte au niveau de la D557 et se diriger vers le centre de Ruoms. Suivre la direction de Labeaume. | | | |
| 5 | Grospierrres - St Alban Auriolles | 8,8 km | 1/2 journée |
| Sortir de la voie verte au niveau de la Gare de Grospierrres, suivre St Alban Auriolles. Une fois à St Alban Auriolles, au niveau du bar - tabac de prendre à droite sur la Rue du Dr Boissin puis suivre le chemin de la Croix. | | | |

Parcours découvertes



- | | | |
|---|--------------------------------------|----------------|
| La Voie Douce | 2,9 km | journée |
| Ce tronçon relie Ruoms au hameau Les Blaches. Vallonné, il comprend deux pentes supérieures à 10%. Il reste 4 km de voie cyclable pour rejoindre Vallon Pont d'Arc. Sortir de la voie verte au niveau du rond point de la Gendarmerie pour emprunter la D559 pour rejoindre la voie douce. | | |
| 6 | Vinezac | 9,7 km |
| Sortir de voie verte direction Lachapelle. Rejoindre la D103 direction Vinezac/Largentièrre. Au hameau de La Vernade prendre la D423 vers Vinezac. | | |
| 7 | Uzer - Balazuc | 6,2 km |
| Sortir de voie verte 900 m avant Uzer sur un chemin de terre afin de descendre sur le Route de Balazuc. Suivre Balazuc. | | |
| 8 | Les défilés de Ruoms | 9,5 km |
| Sortir de la voie verte au niveau de la D557 et se diriger vers le centre de Ruoms. Suivre la direction de Labeaume. Au niveau de La Bigournette prendre la D4. A l'entrée de Bellevue, prendre à droite vers la D104. Remonter vers le rond point, ensuite après prendre la petite route à droite vers Uzer. | | |
| 9 | Vogüé par Lagorce | 17,2 km |
| Sortir de la voie verte au niveau du rond point de la Gendarmerie pour emprunter la D559. Aller vers Vogüé via la D1. | | |
| 10 | Vallon Pont d'Arc par Lagorce | 13,5 km |
| Sortir de la voie verte au niveau du rond point de la Gendarmerie pour emprunter la D559. Aller vers Vallon Pont d'Arc via la D1. | | |
| 11 | Vallon Pont d'Arc par Sampzon | 11,8 km |
| Sortir de la voie verte au niveau de l'ancien pont ferrovière. Traverser la D111 et emprunter la Route de La Bastide vers Sampzon. Traverser la D579 et rejoindre le hameau Les Blaches par la Loubière. Il reste 4 km de voie cyclable pour rejoindre Vallon Pont d'Arc. | | |

Plusieurs lieux de location et réparation de vélos se trouvent tout au long du parcours.

2- Les autres parcours cyclables

A partir de 2019, six communautés de communes du Sud Ardèche (Ardèche des Sources et Volcans, Bassin d'Aubenas, Val de Ligne, Beaume-Drobie, Pays des Vans en Cévennes et Gorges de l'Ardèche), regroupées autour de l'axe de la Via Ardèche, ont travaillé conjointement à l'élaboration d'un Schéma directeur cyclable.

Celui-ci a été validé en 2022 par les collectivités concernées.

Il définit :

- Un réseau d'itinéraires ossatures de plus de 30 kilomètres avec des préconisations d'aménagement, et un réseau complémentaire ;
- Un plan d'actions pour développer le stationnement et les services vélos, et engager des actions d'accompagnement, d'animation et de promotion du vélo sur le territoire

La Communauté de Communes du Bassin d'Aubenas s'est engagée dans une programmation de déploiement de voies douces en complément de Via Ardèche. Par ailleurs, la base VTT intercommunale du Bassin d'Aubenas comprend un réseau d'itinéraires balisés de cotations normalisées (de vert à noir sur le modèle des pistes de ski) ainsi que des offres de services destinés aux vététistes. Ce sont 14 boucles pour un total de 190 km de circuit au départ de 2 villages :

- Au départ de Saint-Julien-Du-Serre sont proposées 6 boucles de toutes cotations, constituant 80 km de circuits.
- Au départ de Vesseaux sont proposées 8 boucles (2 pour chaque cotation), au total 110 km de circuits permettant de satisfaire un large public.

Pour compléter cette offre locale, un itinéraire de liaison à la Grande Traversée de l'Ardèche en VTT® permet aux amateurs de voyage à vélo d'effectuer une boucle itinérante sur 4 à 5 jours depuis Vesseaux.

Plus de cinquante circuits VTT sont proposés sur le territoire de la Communauté de Communes Montagne d'Ardèche.

Ardèche des Sources et Volcans a été lauréate du programme CEE AVELO 2 et d'un appel à projet du Parc Naturel Régional des Monts d'Ardèche « Villages et voies douces ». Grâce à ce soutien, elle a pu poursuivre le déploiement de sa politique cyclable. Au cours de 2023 et 2024 :

- Une étude de faisabilité a été réalisée pour envisager la mise en œuvre d'itinéraires cyclables ;
- Les communes ont été équipées en arceaux, bornes de recharge de vélos à assistance électrique (VAE) et stations de réparation/gonflage ;
- Un partenariat a été noué avec 2 loueurs du territoire pour proposer un service de location longue durée de vélo à assistance électrique (VAE) ;

- Des ateliers et événements ont été organisés (remise en selle, test VAE, projection, spectacle...)

La collectivité accueille également une base de parcours VTT intercommunale à Jaujac. Cette dernière comprend 6 itinéraires balisés adaptés à tous les niveaux de pratique sur plus de 100km de circuits.

La Communauté de Communes du Pays des Vans en Cévennes accueille 4 sentiers de Gravel et 8 parcours de VTT. Outre Via Ardèche, cinq circuits de vélo sont également recensés sur le territoire.

Le territoire du SCoT est également traversé par la Grande Traversée de l'Ardèche en VTT, itinéraire labellisé par la Fédération Française de Cyclisme.

La Communauté de Communes des Gorges de l'Ardèche dispose « d'un stade olympique VTT cross-country ».

Le territoire de la Communauté de Communes du Pays de Baume Drobie accueille 9 circuits VTT, 3 balades à vélo et 4 circuits Gravel.

La communauté de communes du Val de Ligne a réalisé en 2019 un premier tronçon de voie verte en entrée de territoire à Uzer. Cette voie, en site propre réservée à la circulation non motorisée, investi sur 1.255 km le tracé de l'ancienne voie ferrée de la limite communale Vinezac-Uzer (pont route de Balazuc) au Nord au viaduc enjambant la Lande au Sud. La réalisation de cette portion constitue le premier jalon pour rallier Largentière à Via Ardèche. Par ailleurs, 7 circuits sont praticables en VTT.

Un autre tracé de 3,885 kilomètres a été inauguré en 2024, il permet de rallier Uzer à la ZA du Ginestet à Largentière.

La communauté de communes de Berg et Coiron dispose de 150 kilomètres de chemins de randonnée praticables en VTT.

3- Les activités ludiques

Localisation /Dénomination	Type d'activité :
<i>Ruoms</i> Trott'in Gardèche	<ul style="list-style-type: none"> Balade accompagnée en trottinette tout terrain ; Départ des balades depuis Vallon-Pont-d'Arc (domaine du Grand-jardin) mais aussi de dix villages différents.
<i>Vallon-Pont-d'Arc</i> Le Sud Ardèche en trottinette électrique	<ul style="list-style-type: none"> Balade accompagnée en trottinette tout terrain ;
<i>Laurac-en-Vivaraïs</i> Trott'Rando	<ul style="list-style-type: none"> Randonnées en trottinettes électriques tout terrain ;
<i>Tauriers</i> Insolite Ride	<ul style="list-style-type: none"> Randonnées en trottinette électrique tout terrain ;
<i>Chassiers</i> Insolite Ride	<ul style="list-style-type: none"> Randonnée "entre pins et vignes" en trottinette électrique.

<i>Largentière</i> Insolite Ride	<ul style="list-style-type: none"> • Randonnée "Bol d'Oxygène" en trottinette électrique
-------------------------------------	---

4- Les locations

Localisation /Dénomination	Type de location :
<i>Balazuc</i> Balazuc Loisirs	<ul style="list-style-type: none"> • Location de vélos électriques à la journée ; • Location de vélos à la 1/2 journée – Balazuc ; • Location de vélos "Beach cruisers" à la journée ;
<i>Vallon-Pont-d'Arc</i> Face Sud	<ul style="list-style-type: none"> • Location de vélo électrique – Journée ; • Location de VTC électrique 1/2 journée et journée ; • Location de VTT électrique – journée ;
<i>Chandolas</i> Cycles AMC7	<ul style="list-style-type: none"> • Location vélo, vente, réparation et séjours VTT ;
<i>Largentière</i> Carrefour Contact	<ul style="list-style-type: none"> • Location de vélos électriques ;
<i>Vogüé gare</i> Vel'Olive Ardèche	<ul style="list-style-type: none"> • Location de vélos : vélos traditionnels (adultes et enfants) ou à assistance électrique (+12 ans). Balades guidées en vélo électrique au départ de Vals-les-Bains ou Vogüé.
<i>Thueyts</i> Location Ebike	<ul style="list-style-type: none"> • Location de vélos électriques ;
<i>Montselgues</i> Gîte de Lafage	<ul style="list-style-type: none"> • Location de VTT à assistance électrique ; • Location de VTC à assistance électrique ;
<i>Borne</i> Cyclo debout	<ul style="list-style-type: none"> • Location de tricycle électrique ;
<i>Les Vans</i> Electrik Randos	<ul style="list-style-type: none"> • Location, vente VTT électriques et accessoires ;
<i>Vallon-Pont-d'Arc</i> Central Location	<ul style="list-style-type: none"> • Vente et réparation de vélos ;
<i>Saint-Remèze</i> La Musette : Café – Cycle	<ul style="list-style-type: none"> • Biscuiterie, boissons, location et réparation cycle, espace de vente ;
<i>Sagnes-et-Goudoulet</i> Ferme de Bourlatier	<ul style="list-style-type: none"> • Location de vélos électriques ;
<i>Thueyts</i> Location Ebike	<ul style="list-style-type: none"> • Possibilité de livraison des vélos à son hébergement ; • Location de vélo électrique, VTT électrique, vélos enfants ; • Location de remorque et siège Bébé ;

	<ul style="list-style-type: none"> Balade accompagnée en VTT ou VTC tous niveaux ; Activités thématiques à vélo tous niveaux...
<i>Bannes</i> Location de vélos Elec2roues	<ul style="list-style-type: none"> Location de vélos et de véhicules zéro émission de marque française.
<i>Ruoms</i> Ma Balade à Vélo	<ul style="list-style-type: none"> Location de vélos électriques
<i>Aubenas</i> AMC7	<ul style="list-style-type: none"> Location de vélo à la demi-journée, journée et à la semaine : VTT loisir et VTT sportif, vélo de route, VTT et VTC électriques, vélo enfant.
<i>Largentière</i> Hop on Bar	<ul style="list-style-type: none"> Location de vélos électriques ; Petite restauration ; Dégustation de bière locale.

11.3. Les activités aquatiques

a. Canoë kayak, paddle

Localisation / Dénomination	Activités proposées :
<i>Vallon-Pont-d'Arc</i> Kayacorde	<ul style="list-style-type: none"> Canoë encadré ; <ul style="list-style-type: none"> Immersion Bivouac dans les Gorges 2 jours / 1 nuit ; Descente intégrale dans la réserve naturelle franchissement du Pont d'Arc et ses 32 kms de canyon ; Petit parcours de 7 km à la demi-journée, encadré par un moniteur diplômé d'Etat et accessible dès l'âge de 3 ans ;
<i>Vallon-Pont-d'Arc</i> La Petite Mer	<ul style="list-style-type: none"> Demi-journée : En matinée ou l'après-midi, parcours de 7 à 13 km. Canoë 1 jour : descente de 24 ou 32 km. Canoë 2 jours et plus : Nuit au bivouac de Gaud ou de Gournier dans la Réserve naturelle. De Sampzon à la Petite Mer en toboggan : Petite partie en amont de la Petite Mer, 6 km de navigation, 5 glissières (toboggans). Le Pont d'Arc : Départ depuis la base à Vallon Pont D'arc pour une arrivée à Châmes 7 km plus bas. Descente de l'Ardèche ludique de 12 km avec 5 passages de glissières (toboggans) puis passage de quelques rapides et du majestueux Pont d'Arc.

	<ul style="list-style-type: none"> Descente de l'Ardèche en une journée à une distance de 24 km au départ de Châmes à l'entrée des Gorges.
Vallon-Pont-d'Arc Acqua Bateaux	<ul style="list-style-type: none"> La découverte : 6 km : parcours d'environ 1h 30 de navigation. La fun : 12 km : Parcours d'environ 3h de navigation. La pagaie d'or : 6 km : Activité encadrée par un moniteur pour les familles avec de jeunes enfants. Descente de la réserve naturelle depuis Vallon-Pont-d'Arc sur 24 km ; Descente de l'Ardèche en 2 jours sur 30 km.
Labeaume Adrénaline	<ul style="list-style-type: none"> Vogüé – Ruoms : Départ principal de la partie haute de l'Ardèche (4h30 de pagaie)
Vallon-Pont-d'Arc l'Arche de Noé	<ul style="list-style-type: none"> Canoë – Kayak de Vallon à Sauze soit 24 et 10 km en 2 jours avec l'Arche de Noé.
Vallon-Pont-d'Arc Aigue Vive	<ul style="list-style-type: none"> Kayak de Vallon à Châmes sur 8 km.
Vallon-Pont-d'Arc Rivière et Nature	<ul style="list-style-type: none"> Kayak de Vallon à St Martin d'Ardèche 30 km en une seule journée. Kayak de Sampzon à Vallon sur 6 km. Kayak de Sampzon à Châmes sur 12 km. Canoë – Kayak de Châmes à St Martin d'Ardèche 24 km en un jour. Canoë – Kayak de Sampzon à St Martin d'Ardèche 36 km en 2 jours. Kayak de Vallon à Châmes sur 6 km
Vallon-Pont-d'Arc Alpha Bateau	<ul style="list-style-type: none"> Kayak de Sampzon (Amont) à Châmes sur une distance de 14 km. Kayac de Sampzon à Vallon sur 6 km. Kayak de Vallon à Chames sur 6 km. Canoë – Kayak de Vallon à St Martin d'Ardèche – 30 km / 2 jours.
Salavas Alain Bateaux	<ul style="list-style-type: none"> Mini descente d'une heure trente à partir d'un embarcadère privé.
Vinezac Combo Rando + Canoë avec Ardèche Sport Nature & Co	<ul style="list-style-type: none"> Visite guidée des richesses du patrimoine des Cévennes et des Gorges du Chassezac.
Vallon-Pont-d'Arc Loulou Bateaux	<ul style="list-style-type: none"> Canoë – Kayak de Vallon à St Martin d'Ardèche – 24 km + 8 km en 2 jours. Canoë – Kayak de Vallon à St Martin d'Ardèche – 32 km / 1 jour.mini toboggans – 5km

	<ul style="list-style-type: none"> • Mini Pont d'Arc- 8 km • Maxi-Mini Descente - 12 km • La Réserve Naturelle - 24 km • La Descente Intégrale - 32 km • 2 jours en BIVOUAC • Mini 8km encadrée (DÈS 5 ANS) • 8km - mini descente avec guide (dès 5 ans) • 12km - Sortie faune Flore avec guide • 32km en 2 jours - Nature et Yoga avec guide
<i>Les Assions</i> CCC Canoë	<ul style="list-style-type: none"> • Journée Rando & Canoë en famille : Randonnée le matin, suivie par une descente en canoë sur la rivière du Chassezac l'après-midi. • Location canoë, stand-up paddle sur plan d'eau ; • Stage Mini-Kayak - CCC-Canoë; • Itinérance VTT & kayak;
<i>Vallon-Pont-d'Arc</i> Castor Canoë	<ul style="list-style-type: none"> • Canoë - Kayak de Vallon à St Martin d'Ardèche - 24 km + 7km en 2 jours.
<i>Vallon-Pont-d'Arc</i> Balazuc Loisirs	<ul style="list-style-type: none"> • Kayac de Vogüé à Ruoms sur 18 km. • Kayak de Balazuc à Ruoms sur 14 km. • Kayak de Balazuc à Pradons sur 8 km. • Kayak de Vogüé à Balazuc.
<i>Rosières</i> Rosières Bateaux	<ul style="list-style-type: none"> • Descente de 14 km (Balazuc-Ruoms) ou de 6 kms (Pradons-Ruoms).
<i>Les Vans</i> Base nautique Pont de Fer	<ul style="list-style-type: none"> • Descente du Chassezac entre Chambonas et Casteljau sur 10 km en 3 heures.
<i>Sampzon</i> Cap07 Canoë	<ul style="list-style-type: none"> • Kayac de Vallon à St Martin d'Ardèche 32 km en un jour. • Canoë - Kayak de Vallon à St Martin d'Ardèche - 32 ou 39 km /2 jours. • Mini descente en canoë en canoë 5 km accompagné ou non. • Descente en canoë sur 12km et 1 journée au départ de Sampzon. • Descente en canoë sur 19km et 1 journée de Balazuc à Sampzon. • Descente en canoë sur 19km et 1 journée de Ruoms à Châmes. • Descente de la réserve naturelle sur 24 km et une journée. • Descente sportive des gorges de l'Ardèche sur 29 km et une journée. • Découverte des castors en canoë ou en barque (parcours de 5 km). • Canoë - Kayak de Ruoms à Sampzon - 4 km.

	<ul style="list-style-type: none"> • Canoë - Kayak de Vallon à Châmes - 8 km. • Stand Up Paddle. • Canoë et petit déjeuner au Pont d'Arc.
<i>Chauzon</i> Isla Cool Douce	<ul style="list-style-type: none"> • Location de canoë kayak
<i>Berrias-et-Casteljau</i> Explo	<ul style="list-style-type: none"> • Descente du Chassezac en canoë sur 3,7 et 10 km.
<i>Vallon-Pont-d'Arc</i> La Vernède	<ul style="list-style-type: none"> • Kayak de Sampzon à Châmes parcours de 12 km. • Kayak de Vallon à Châmes sur 8 km. • Kayak de Vallon à St Martin d'Ardèche parcours 32 km en 1 jour. • Canoë - Kayak de Vallon à St Martin d'Ardèche - 16 + 16 km en 2 jours. • Canoë - Kayak de Vallon à St Martin d'Ardèche - 8 + 24 km en 2 jours. • Canoë - Kayak de Châmes à St Martin d'Ardèche - 24 km / 1 jour avec La Vernède.
<i>Ruoms</i> Ruoms Bateaux	<ul style="list-style-type: none"> • Location de canoë-kayak. • L'initiation - 6 km : de Pradons à Ruoms par le Cirque de Gens et les Défilés de Ruoms. Parcours d'initiation d'une demi-journée (1h30 à 2h de navigation). • Plaisir et Détente - 14 km : de Balazuc à Ruoms. Par le village classé de Balazuc, le Cirque de Gens et les Défilés de Ruoms. Parcours d'une journée (3h30 à 4h30 de navigation) accessible à tous - heures de départ et d'arrivée libres. • Découverte et Villages - 18 km : de Vogüé à Ruoms. Par le village médiéval de Vogüé, Balazuc, le Cirque de Gens et Les Défilés de Ruoms. Parcours d'une bonne journée. • Possibilité d'hébergement la veille ou le lendemain.
<i>Balazuc</i> Fazao	<ul style="list-style-type: none"> • Balazuc / Pradons - 7 km, parcours sur 1/2 journée. • Balazuc / Ruoms - 14 km, parcours sur ½ journée. • Vogüé / Balazuc - 6 km, parcours sur 1/2 journée. • Vogüé / Ruoms - 18 km, parcours sur 1 journée et demie.
<i>Vallon-Pont-d'Arc</i> Action CK La Vernède	<ul style="list-style-type: none"> • Parcours « le Pont d'Arc » sur 8 km ; 1h 30 de pagaie.

	<ul style="list-style-type: none"> • Parcours intermédiaire sur 12 km ; 3 h de pagaie. • Les Gorges de l'Ardèche 24 km ; 5 h de pagaie. • La descente 32 km ; 6h 30 de pagaie.
<i>Le Lac d'Issarlès</i>	<ul style="list-style-type: none"> • Location de canoës et de paddles
<i>Vallon-Pont-d'Arc Azur Canoë</i>	<ul style="list-style-type: none"> • Kayak de Sampzon à Châmes sur 13 km.
<i>Vallon-Pont-d'Arc Castor Canoë</i>	<ul style="list-style-type: none"> • Mini descente 7 km. • Plaisir et détente 12 km. • Réserve naturelle 24 km. • Grande descente 30 km. • Descente 30 km en 2 jours. • En soirée avec guide. • Descentes combinées. • Kayak de Sampzon à Châmes - 12 km. • Canoë - Kayak de Vallon à St Martin d'Ardèche - 7 + 24 km / 2 jours.
<i>Vallon-Pont-d'Arc Canoës Services</i>	<ul style="list-style-type: none"> • Mini Descente de 7 km, ½ journée. • Mini Descente de 7 km, ½ journée avec moniteur. • Descente de 13 km de Sampzon à Châmes. • Descente de 24 km de Châmes à Sauze, dans le Canyon des Gorges de l'Ardèche, Réserve Naturelle. • Descente de 30 km de Vallon Pont d'Arc à Sauze : l'intégralité du Canyon avec le Pont d'Arc et la Réserve Naturelle des Gorges de l'Ardèche. • Descente de 30 km de Vallon Pont d'Arc à Sauze 2 jours en bivouac. • Descente de 37 km de Sampzon à Sauze 2 jours avec nuit en camping. • Descente de 45 km 3 jours avec 1 nuit en camping 1 nuit en bivouac. • Descente de 56 km 4 jours avec 2 nuits en camping et 1 nuit en bivouac. Le départ se fait de Voguë ou de Balazuc selon le niveau d'eau avec arrêt à Pradons et nuit en camping. <p>Deuxième jour : de Pradons à Vallon Pont d'Arc. Nuit en camping.</p> <p>Troisième jour : de Vallon Pont d'Arc à Gaud. Nuit en bivouac.</p> <p>Quatrième jour : de Gaud à Sauze.</p>

<p><i>Vallon-Pont-d'Arc</i> L'Arche de Noé</p>	<ul style="list-style-type: none"> • Mini découverte : passage sous le Pont d'Arc environ 1h 15 de pagaie ; • Maxi glisse : 2h 45 de pagaie, 4 toboggans +Pont d'Arc ; • La Sauvage : 24 km, 4h30 de pagaie / 1 jour. • L'épopée : 30 km, 6h de pagaie/ 1 jour. • L'escale bivouac : 30 km en 2 jours ; 3 heures de pagaie par jour. • L'Odyssée de Noé : 34 km en 2 ou 3 jours ; 3 heures de pagaie par jour.
<p><i>Vallon-Pont-d'Arc</i> Itinéraire passion</p>	<ul style="list-style-type: none"> • ½ journée : mini descente 6km/maxi-mini descente 12 km. • 1 journée : descente 24 km, descente 30 km, descente 36 km. • Parcours en 2 jours avec bivouac : descente 30 km 2 jours/descente 36 km 2 jours.
<p><i>Vallon-Pont-d'Arc</i> Ardèche Paddle</p>	<ul style="list-style-type: none"> • De l'initiation pour débiter, jusqu'à la descente de rapide en classe 3, en cours collectif ou leçon privée.
<p><i>Les Assions</i> Les Moniteurs du Chassezac</p>	<ul style="list-style-type: none"> • Activités encadrées en canoë.
<p><i>Vallon-Pont-d'Arc</i> Base Nautique du Pont d'Arc</p>	<ul style="list-style-type: none"> • ½ journée : Des Mazes (commune de Vallon Pont d'Arc) à Vallon Pont d'Arc : 5 km. • ½ journée : De Vallon Pont d'Arc à Châmes : 7km ; accompagné ou non par un moniteur. • ½ journée ou une journée : Des Mazes (commune de Vallon Pont d'Arc) à Châmes ,12 km. • 1 jour : De Châmes à Sauze ,24 km. • 1 jour : De Vallon Pont d'Arc à Sauze, 31 km. • 2 jours : De Vallon Pont d'Arc à Sauze ,31 km+ Bivouac • 2 jours : Des Mazes (commune sur Vallon Pont d'Arc) à Sauze, 36km+Bivouac. • 2 jours : De Vallon Pont d'Arc à Châmes (7 km) et de Châmes à Sauze (24 km). • 2 jours : Des Mazes à Châmes (12 km) et de Châmes à Sauze (24 km).
<p><i>Les Vans</i> Bambou aventure</p>	<ul style="list-style-type: none"> • Découverte du Chassezac sur un canoë 2/3 places ou sur un kayak : 1h. • Découverte du Chassezac sur un canoë 2/3 places ou sur un kayak 1 place : 2h. • Descente des gorges du Chassezac près des Vans/Parcours de 10 km : 2h 30-3h.

	<ul style="list-style-type: none"> • Découverte des gorges du Chassezac, accompagné d'un moniteur diplômé d'état. • Location de canoë ou de kayak sur plan d'eau. • Descente avec sa propre embarcation.
<i>Vinezac</i> Ardèche Sport Nature & Co	<ul style="list-style-type: none"> • Itinérance VTT+ kayak du plateau ardéchois aux gorges du Chassezac. • Canoë-Kayak gorges du Chassezac. • Canoë-Kayak gorges de l'Ardèche. • Sortie en soirée au départ de Mazet plage (Casteljau 07).
<i>Vallon-Pont-d'Arc</i> Face Sud	<ul style="list-style-type: none"> • Divers parcours canoë-kayak ; • Sorties avec guides ; • Séjours ; • Offres de groupes.
<i>Issanlas</i> La vallée d'Amarok	<ul style="list-style-type: none"> • Kayac à la journée ou à la demi-journée.
<i>Vallon-Pont-d'Arc</i> Descente Canoë-Ardèche	<ul style="list-style-type: none"> • Parcours libres de 5, 8, 12, 24 et 32 km. • Parcours avec un guide sur 8 km.
<i>Salavas</i> Pirates Canoë	<ul style="list-style-type: none"> • Descentes 4 km, 8 km, 8 km avec moniteur, 12 km, 24 km, 32 km, 32 km sur 2 jours, 36 km.
<i>Vallon-Pont-d'Arc</i> Canoë-kayak -Viking bateau	<ul style="list-style-type: none"> • ½ journée : Mini descente 6 km ; Maxi Mini descente 12 km. • Journée : Descente 24, 30 et 36 km. • 2 jours en bivouac : descente 30 km/descente 36 km. • Pack 2 descentes : 2 descentes de l'Ardèche en canoë kayak (6 km + 24 km ou 24 km + 6 km) ou (12 km + 24 km ou 24 km + 12 km) divisé en deux jours.
<i>Labeaume</i> Base de Loisirs - Camping Adrénaline	<ul style="list-style-type: none"> • Canoë 6 km : Pradons/Ruoms en passant par le cirque de gens et les défilés de l'Ardèche. • Canoë 14 km : St Maurice d'Ardèche/Ruoms en passant par Balazuc - Plus beau village de France • Canoë 18 km : Voguë/Ruoms - Départ principal de la partie haute de l'Ardèche
<i>Le Lac d'Issarlès</i>	<ul style="list-style-type: none"> • Location de pédalos, paddles, kayaks ...
<i>Ruoms</i> Multiactivités-Centrale de Réservation	<ul style="list-style-type: none"> • Canoë-kayak,
<i>Coucouron</i>	<ul style="list-style-type: none"> • Location de pédalos / paddles
<i>Vallon-Pont-d'Arc</i> Aigue Vive	<ul style="list-style-type: none"> • Descente 5 km ; 8 km et 13 km : ½ journée • Descente avec moniteur 8 km : ½ journée.

	<ul style="list-style-type: none"> • Descente 13 km, 24 km, 32 km : 1 jour. • Descente 32 km ou 24 km+ 8km : bivouac. • Descente en deux jours : 13+24 km
<i>Salavas</i> <i>Locacano Sport</i>	<ul style="list-style-type: none"> • 5 parcours de la mini descente à celle de 37 km avec bivouac, libres ou accompagnés.

b. Canyoning, rafting

Localisation /Dénomination	Activités proposées :
<i>Borne, Aubenas</i> GEO + partenariat avec la base nautique du Pont d'Arc	<ul style="list-style-type: none"> • Canyoning journée Haute Borne intégrale ; • Canyoning demi-journée Gourgas ; • Canyoning Journée sportive Chassezac ; • Canyoning demi-journée famille Basse Besorgues ; • Canyoning demi-journée découverte Haute Besorgues ; • Canyoning Aéro Besorgues : ½ journée ; • Canyoning Haut Chassezac : journée • Canyoning Haute Bésorgues ; • Canyoning Basse Bésorgues ; • Canyoning Turzon ; • Canyoning Borne.
<i>Vallon-Pont-d'Arc</i> Face Sud	<ul style="list-style-type: none"> • Canyoning découverte – La Haute Ardèche – 1/2 journée. • Canyoning sensation – La Garde – 1/2 journée - • Canyoning Intermédiaire – Ghost Canyon – 1/2 journée. • Canyoning intermédiaire – Le Haut Roujanel – 1/2 journée. • Canyoning intermédiaire – Borne Intégrale – Journée. • Canyoning intermédiaire – Haut Chassezac intermédiaire -journée.
<i>Les Assions</i> Ceven'Aventure	<ul style="list-style-type: none"> • Canyoning Découverte ; • Canyoning Aventure ; • Canyoning Famille. • Rafting.
<i>Vallon-Pont-d'Arc</i> La Petite Mer	<ul style="list-style-type: none"> • Rafting.
<i>Vallon-Pont-d'Arc</i> Base Nautique du Pont d'Arc	<ul style="list-style-type: none"> • Rafting.
<i>Labeaume</i> Ardèche Outdoor Activités	<ul style="list-style-type: none"> • Canyoning aventure Bas Chassezac : une journée.

	<ul style="list-style-type: none"> • Canyoning aventure Le Rolling-Stone 1/2 Journée. • Canyoning sportif, la Garde demi-journée.
Mayres, Borne Kayacorde	<ul style="list-style-type: none"> • Canyon Famille dès 5 ans. • Canyon Sportif – Haute Borne
Borne Born2aventure	<ul style="list-style-type: none"> • Canyoning : diverses formules.
Vallon-Pont-d'Arc Bureau des Moniteurs d'Ardèche Méridionale (BAM)	<ul style="list-style-type: none"> • Différents niveaux de sorties canyoning. • Le Haut Chassezac ; • La Haute Borne ; • Canyoning le Bas Chassezac à la journée ; • Canyoning le Bas Chassezac à la 1/2 journée ; • Canyoning la Haute Ardèche ; • Canyoning - Le Roujanel - ½ journée Découverte ;
Aubenas Nature Canyon	<ul style="list-style-type: none"> • Canyon journée Chassezac Intermédiaire
Les Vans Gimpéo	<ul style="list-style-type: none"> • Canyon Découverte 1/2 journée ; • Canyon sportif journée ;
Aubenas Aquakid	<ul style="list-style-type: none"> • Parcours canyoning pour enfant de 6 à 10 ans.
Vallon-Pont-d'Arc	<ul style="list-style-type: none"> • Barrancos Cascade de Pissevielle avec Cimes et Canyons
Labeaume Ardèche Outdoor activités	<ul style="list-style-type: none"> • Canyoning Découverte Niveau 1 : <ul style="list-style-type: none"> ○ Bas Chassezac 1/2 Journée ; ○ Haut Roujanel 1/2 journée ; ○ Eaux froides. • Canyoning Aventure Niveau 2 : <ul style="list-style-type: none"> ○ Rolling Stone 1/2 journée ; ○ Haut Chassezac, 1 journée ; ○ Haute Borne, 1 journée. • Canyoning Sportif Niveau 3 : <ul style="list-style-type: none"> ○ La Garde ½ journée ; ○ Chassezac intégral, 1 journée ; ○ Pissevielle.
Les Assions Ombre et Lumière	<ul style="list-style-type: none"> • Canyon « Famille », • Canyon « Détente » • Canyon « d'Envergure »
Labastide sur Besorgues Base Canyon	<ul style="list-style-type: none"> • Aérocanyon Ad' : 2h30 de canyon. Accessible dès 12 ans. • Kids Canyon : Les premiers pas en canyon à partir de 5 ans et 18 kg avec les parents. • Aérocanyon Famille : Demi-journée d'initiation au canyoning en famille, dès 8 ans.

	<ul style="list-style-type: none"> • Canyon Mini Descente : 1h30 accessible dès 12 ans. • Aérocanyon Ultra : ½ journée de descente canyon dynamique et sportif ! Accessible dès 14 ans. • Canyon Haute Besorgues : ½ journée : canyon découverte accessible dès 12 ans. • Canyon Haute Ardèche : Accès en trottinette électrique/accessible dès 12 ans. • Grand Canyon : Journée sportive accessible dès 12 ans. • Canyon aventure : Demi-journée sportive accessible dès 12 ans. • Cocoon Canyon : Demi-journée de détente et découverte du canyoning en Ardèche. • Canyon Nocturne : Demi-journée insolite pour découvrir le canyoning autrement. • Canyon du Rieussec : Canyon Découverte à la demi-journée au Rieussec, Vallon Pont d'Arc.
<i>Aubenas Canyon07</i>	<ul style="list-style-type: none"> • Canyoning : parcours du Haut Chassezac ; • Randonnée aquatique ;
<i>Les Vans Grimpéo</i>	<ul style="list-style-type: none"> • Canyon Haut Roujanel ½ journée ; • Kid canyon ½ journée ; • Canyon Haut Chassezac ½ journée ; • Canyon Roujanel 1 journée ; • Canyon Chassezac 1 journée ; • Canyon Rieutort 1 journée ; • Canyon Fustugere 1 journée ; • Canyon Chassezac intégral ; • Canyon Haute Borne.
<i>Berrias-et-Casteljau Explo</i>	<ul style="list-style-type: none"> • Aqua Rando : En matinée, en après-midi ; en journée. • Canyoning Ardèche les Vans Chassezac : en journée ou demi-journée. • Canyoning en Sud Ardèche : demi-journée
<i>Les Vans Ben Aven Tour</i>	<ul style="list-style-type: none"> • Randonnée aquatique : à partir de 6 ans. • Canyon à la cool : à partir de 10 ans. • Canyon sport : à partir de 14 ans.
<i>Rochecolombe Cimes et Canyons</i>	<ul style="list-style-type: none"> • Rando Canyon Haute Ardèche ; • Rando Canyon Basse Besorgues ; • Canyon le Haut Chassezac ; • Canyon de Montfreyt ; • Canyon le Pas de fer ; • Canyon de la Borne ; • Canyon le Roujanel ; • Canyon de la Fustugère ;

	<ul style="list-style-type: none"> • Canyon Haute Besorgues. • Barrancos cascade de Pissevieille
<i>Aubenas</i> Adhérence nature	<ul style="list-style-type: none"> • Canyoning
<i>Montréal</i> Artisan du Plein Air	<ul style="list-style-type: none"> • Canyon du Chassezac ; • Canyon Fustugère ; • Canyon Roujanel ; • Canyon la Borne.
<i>Aubenas</i> Nature canyon	<ul style="list-style-type: none"> • Canyon de l'Azéro ; • Le Haut Roujanel.
<i>Les Vans</i> Canyon 07	<ul style="list-style-type: none"> • Parcours canyoning

c. Pêche

Localisation /Dénomination	Activités proposées :
<i>Joyeuse/</i> Ardèche guide pêche	<ul style="list-style-type: none"> • Guidage pêche (mouche, toc). • Guidage canoë pêche. • Baptême pêche mouche. • Découverte canoë pêche.
<i>Saint-Paul-le-Jeune</i>	<ul style="list-style-type: none"> • Sorties pêche encadrée -François Bietry (guidage pêche, pêche à la mouche).
<i>Vallon-Pont-d'Arc</i> Eric Lenglumé : guide de pêche	<ul style="list-style-type: none"> • Stage découverte-initiation mouche. • Perfectionnement mouche. • Stage mouche. • Sorties parcours sportifs. • Stage Spécial Nympe.
<i>Montelgue</i> Pêche au bouchon.	<ul style="list-style-type: none"> • Location de plans d'eau : • Pêche à la mouche ; • Pêche au bouchon ;
<i>Labeaume</i>	<ul style="list-style-type: none"> • Découverte de la pêche au coup.
<i>Vallon-Pont-d'Arc</i> Guillaume Ducros	<ul style="list-style-type: none"> • Guide pêche.

d. Piscines centres aquatiques

Localisation /Dénomination	Activités proposées/caractéristiques :
<i>Lablachère</i> Complexe aquatique « la Perle de l'Eau »	<ul style="list-style-type: none"> • Sport à destination des clubs et des scolaires, • Forme (adultes, enfants...), • Bien être (spa, massage, espace extérieur), • 3 bassins intérieurs : <ul style="list-style-type: none"> ○ Bassin de natation, ○ Bassin ludique, ○ Pataugeoire. • 2 bassins extérieurs : « Piano aquatique », bassin à profondeur progressive communiquant avec une pataugeoire.
<i>Aubenas</i> Centre aquatique : l'Hippocampe	<ul style="list-style-type: none"> • Eveil aquatique, • Ecole de Natation à partir de 6 ans + groupe des 4-5 ans, • Nat'ados, • Nat'adultes, • Aquagym et aquajogging, • Aquabike et Aquatraining, • Nat'Santé, • Water-Polo, • Bassin de 25 m 5 couloirs d'une profondeur constante de 1.80 m, • Bassin ludique : 150 m² dédiés à la détente, au jeu et au bien-être, • Aire de jeu aquatique.
<i>Aubenas</i> Piscine municipale plein air	
<i>Vals les Bains</i> Piscine municipale en plein air	<ul style="list-style-type: none"> • Bassin olympique de 50 mètres avec plusieurs couloirs de nage pour les plus sportifs, • Second bassin, • Toboggan, • Pataugeoire, • Solarium, • Snac-bar.
<i>Pont-de- Labeaume</i> Piscine intercommunale de Pont de Labeaume	<ul style="list-style-type: none"> • Natation, • Aquagym, • Aquabike, • Aquatraining.
<i>Labeaume</i>	<ul style="list-style-type: none"> • Découverte de la pêche au coup.
<i>Ruoms</i> AirJey d'O	<ul style="list-style-type: none"> • Toboggans gonflables géants, • Splashpad,

	<ul style="list-style-type: none"> • Bassin pour les 0-3 ans.
--	--

e. Lacs et rivières

Localisation / Dénomination	Activités proposées :
<i>Le lac d'Issarlès</i> Lac de baignade	<ul style="list-style-type: none"> • Baignade,
<i>Chauzon</i> Parc de Loisirs Isla Cool Douce	<ul style="list-style-type: none"> • 2 plages privées,
<i>La Souche</i> Plan d'eau de la Souche	<ul style="list-style-type: none"> • Baignade
<i>Salavas</i> Plage aval du Pont de Salavas	<ul style="list-style-type: none"> • Baignade
<i>Balazuc</i> Plage sous le Pont de Balazuc	<ul style="list-style-type: none"> • Baignade
<i>Vallon-Pont-d'Arc</i>	<ul style="list-style-type: none"> • . Plage du Pont d'Arc
<i>Lalevade d'Ardèche</i> Aire de la Clape	<ul style="list-style-type: none"> • Baignade
<i>Coucouron</i> Plan d'eau	<ul style="list-style-type: none"> • Baignade
<i>Saint-Martial</i> Lac de baignade	<ul style="list-style-type: none"> • Baignade

11.4. Les activités découverte

a. Les ateliers et les initiations

Localisation / Dénomination	Activités proposées :
<i>Joyeuse-Lablachère</i> Raconte-moi l'Ardèche	<ul style="list-style-type: none"> • Exposition et jeux du futur, • Atelier à Feijoa, • Ateliers à la médiathèque, • Ateliers à la Passerelle, Ateliers thématiques animés à l'aide du parc régional des Monts d'Ardèche.
<i>Balazuc</i> Ateliers au muséum	<ul style="list-style-type: none"> • Fouilles de fossiles, • Extraction de fossiles,
<i>Burzet</i>	<ul style="list-style-type: none"> • Sortie : la Vestide du Pal, cratère de volcan exceptionnel.
<i>Vals-les-Bains</i>	<ul style="list-style-type: none"> • Baptême d'apiculture, une visite au cœur du rucher.
<i>Ruoms</i> Neovinum	<ul style="list-style-type: none"> • Ateliers accords mets et vins, • Ateliers « les sens en éveil » pour les enfants.
<i>Burzet</i>	<ul style="list-style-type: none"> • Découverte naturaliste.

La forêt du Goudoulet	
<i>Balazuc</i>	<ul style="list-style-type: none"> • Construction d'igloo et raquettes
<i>Burzet</i>	<ul style="list-style-type: none"> • Sortie : Les mires de Pra Pouzols, œuvre du partage des eaux.
<i>Vallon-Pont-d'Arc</i>	<ul style="list-style-type: none"> • Conférence : Séismes et paysages que nous apprennent les grottes et avens.

b. L'artisanat d'art

Route des métiers d'art + filière métier d'art département de l'Ardèche.

Localisation / Dénomination	Description :
<i>Joyeuse</i> Atelier 120	<ul style="list-style-type: none"> • Atelier d'art (verriers, vitraills...)
<i>Les Vans</i> Artisan Bijoutier Horloger Maison Thomas	/
<i>Barnas</i> Loren BES	<ul style="list-style-type: none"> • Illustrateur, aquarelliste.
<i>Largentière</i> Mélina	<ul style="list-style-type: none"> • Peintures et illustrations.
<i>Meyras</i> Christophe MEZZASOMA Forgeron coutelier	/
<i>Joannas</i> Chloé HEINTZ	<ul style="list-style-type: none"> • Bijoux en bois.
<i>Lablachère</i> Maison Muz	<ul style="list-style-type: none"> • Artisan céramiste.
<i>Joyeuse</i> Louise Hill	<ul style="list-style-type: none"> • Bijoux des vignes.
<i>Balazuc</i> Non mais oui	<ul style="list-style-type: none"> • Artisan verrier : Bijoux en verre de création artisanale.
<i>Labeaume</i> Gemme en elle	<ul style="list-style-type: none"> • Création de bijoux.
<i>Pont-de-Labeaume</i> Atelier Nylis	<ul style="list-style-type: none"> • Ateliers : trois techniques picturales proposées : acrylique, aquarelle, pastels.
<i>Chazeaux</i> Atelier Bénédam création	<ul style="list-style-type: none"> • Création de bijoux, • Stages, • Ateliers.
<i>Vallées d'Antraigues Asperjoc</i> LézArts de la Terre	<ul style="list-style-type: none"> • Ateliers de création de poteries.
<i>Labeaume</i> Atelier Jeux de lin	<ul style="list-style-type: none"> • Atelier de tapisserie et de décoration d'intérieur,

	<ul style="list-style-type: none"> • Vente de tissus d'ameublement.
<i>Sablières</i> Qibaço	<ul style="list-style-type: none"> • Tourneur sur bois : objets déco et vaisselle en bois.
<i>Borée</i> Atelier Ferronnerie d'Art	/
<i>Prade</i> Chris Kale	<ul style="list-style-type: none"> • Photographe, • Peintures.
<i>Saint-Paul-le-Jeune</i> Rêves et Cie	<ul style="list-style-type: none"> • Créations artisanales.
<i>Saint-Andéol-de-Vals</i> Faire fil de tout poil	<ul style="list-style-type: none"> • Stages de tissage et de filage
<i>Joyeuse</i> Atelier le fil d'argent	<ul style="list-style-type: none"> • Création, fabrication, réparation de bijoux.
<i>Sablières</i> Atelier d'art de Mathilde GARNIER	<ul style="list-style-type: none"> • Dessinatrice d'art.
<i>Aubenas</i> Le 18A côté boutique	<ul style="list-style-type: none"> • Boutique d'artisanat d'art (6 exposants).
<i>Thueyts</i> Libera bijoux	<ul style="list-style-type: none"> • Créatrice de bijoux (pendentifs, boucles d'oreilles, bagues).
<i>Meyras</i> Serge Pegoraro	<ul style="list-style-type: none"> • Photographies de nature.
<i>Aubenas</i> Chez Nicéphore	<ul style="list-style-type: none"> • Photographe, formations photos
<i>Mayres</i> Atelier Helvie Métal	<ul style="list-style-type: none"> • Coutellerie forge artisanale
<i>Largentière</i> Atelier Tlalli	<ul style="list-style-type: none"> • Cours de modelage et poterie pour adultes.
<i>Fabras</i> Atelier de Corinne Dunand	<ul style="list-style-type: none"> • Peintures et gravures.
<i>Chirols</i> Atelier Bruissant	<ul style="list-style-type: none"> • Atelier de Vannerie, fabrication et vente d'articles traditionnels et de création en osier.
<i>Aubenas</i> Atelier Autruche Chapeaux - Stéphanie Wesle	<ul style="list-style-type: none"> • Large gamme de chapeaux et d'objets de décoration en plumes.
<i>Saint-André-Lachamp</i> Au fil du bois	<ul style="list-style-type: none"> • Fabrication d'objets et de jouets en bois de pays.
<i>Lagorce</i> Poterie des Riailles	<ul style="list-style-type: none"> • Stages céramiques, • Ateliers céramiques.
<i>Lussas</i> Atelier Cylindrique	<ul style="list-style-type: none"> • Atelier de tournage de bois.
<i>Labastide-sur-Bézorgues</i> Atelier El Bock	<ul style="list-style-type: none"> • Fabriquant de flûtes
<i>Sceautres</i> BST artisan bois	<ul style="list-style-type: none"> • Création de bijoux et de couteaux

<i>Vallon-Pont-d'Arc</i> Atelier Mosaïque	<ul style="list-style-type: none"> • Initiations et de stages de mosaïques pour les adultes et enfants à partir de 5 ans.
<i>Joyeuse</i> Atelier Singulier - Julie Godel	<ul style="list-style-type: none"> • Ventes d'objets de créateurs locaux : luminaires, bijoux, céramiques, gravures...
<i>Chirols</i> Atelier Thérèse	<ul style="list-style-type: none"> • Brodeuse d'art, artiste textile.
<i>Lussas</i> Laura Brume	<ul style="list-style-type: none"> • Peintures, tableaux textiles, bijoux, décoration.
<i>Balzuc</i> La Tribu	<ul style="list-style-type: none"> • Boutique collective d'artisans d'art et créateurs ardéchois. Elle réunit 17 créateurs.
<i>Lanas</i> Marabout, bout d'ficelle	<ul style="list-style-type: none"> • Création textile 0 à 6 ans.
<i>Burzet</i> Atelier de Fontbonne	<ul style="list-style-type: none"> • Sculptures terre cuite et bronze.
<i>Vallées d'Antraigues Asperjoc</i> Atelier & boutique de poterie - Fanny Mariette	<ul style="list-style-type: none"> • Atelier et boutique de poterie, objets du quotidien en grès émaillé. • Poterie utilitaire et décorative pour le quotidien : bols, tasses, pichets, saladiers, vases...
<i>Montselgue</i> Illuvion Bijoux	<ul style="list-style-type: none"> • Création de bijoux en bronze et en cuivre.
<i>Vagnas</i> Bernard Bouchault	<ul style="list-style-type: none"> • Création de mobilier contemporain
<i>Rosières</i> Diane G	<ul style="list-style-type: none"> • Vente de vêtements de créateur.
<i>Laboule</i> Atelier de bijoux Bernard Moulin	<ul style="list-style-type: none"> • Bagues, bracelets, colliers, boucles d'oreille.
<i>Labégude</i> Atelier Alain SIGNORI	<ul style="list-style-type: none"> • Peinture, ferraille, le bois, vieux papiers...
<i>Rosières</i> Artiste peintre plasticien François Marguerit	<ul style="list-style-type: none"> • Encre de Chine, cultures.
<i>Vallées d'Antraigues Asperjoc</i> La Belle Verte	<ul style="list-style-type: none"> • Design floral, ateliers.
<i>Joyeuse</i> L'atelier d'Edouard Juanola	<ul style="list-style-type: none"> • Tourneur sur bois,
<i>Sainte Eulalie</i> Les songes d'Ayanor	<ul style="list-style-type: none"> • Large gamme d'objets : gravures sur bois, bougies, bourses en cuir, attrapes rêves ...
<i>Chassiers</i> Marie-Louise Oudkerk	<ul style="list-style-type: none"> • Peintre d'art
<i>Ruoms</i> MorphoWood	<ul style="list-style-type: none"> • Tourneur sur bois et créateur sur bois.
<i>Les Vans</i> FeiJoa	<ul style="list-style-type: none"> • Artisanat local.

	<ul style="list-style-type: none"> Ateliers : loisirs créatifs, teinture végétale, photographie au sténopé, gravure taille douce...
<i>Barnas</i> Atelier Saint Théophrède	<ul style="list-style-type: none"> Création et restauration de vitraux médiévaux.
<i>Mirabel</i> Le P'tit'Ecureuil	<ul style="list-style-type: none"> Bijouterie en bois précieux.
<i>Largentièrre</i> Artdèch'Cuir	<ul style="list-style-type: none"> Artisanat, cuir, maroquinerie : sandales, ceintures, bourses, bijoux, sacs, sacoches, portefeuilles.
<i>Payzac</i> Atelier Eric Fleury	<ul style="list-style-type: none"> Atelier de peintures, affiches, pochettes de disques
<i>Les Vans</i> Cristel Kora	<ul style="list-style-type: none"> Artisanat, fabrication de Kora, couture (ourlets et fermetures éclair), accessoires, coiffures (tresses) africaines, bijoux, macramé... Bolas, cerceaux, customisation de vêtements, parapluies, sacoches...
<i>Banne</i> Atelier de Lamo	<ul style="list-style-type: none"> Peintures, sculptures, assemblages, à partir des objets ou des fragments les plus divers.
<i>Rosières</i> La tête dans le panier	<ul style="list-style-type: none"> Fabrication manuelle de paniers, objets et créations artistiques en vannerie.

c. Les parcs animaliers et les parcs à thèmes

Localisation /Dénomination	Activités proposées :
<i>Vagnas</i> Parc animalier des Gorges de l'Ardèche	Le Parc Animalier des Gorges de l'Ardèche, aussi appelé Zoo de Vagnas, est un parc pour toute la famille qui héberge des animaux du monde (aurochs, chèvres, moutons, oiseaux...) et propose des animations pour les enfants ainsi qu'Aquapark, une aire de jeux aquatiques, et des tours de poneys.
<i>Lussas</i> Parc animalier de Lussas	Créé en 2009 avec seulement 50 animaux, le domaine de 3,5 ha en accueille désormais plus de 370. Chaque année, de nouveaux pensionnaires font leur arrivée que ce soit des sauvetages d'animaux maltraités ou abandonnés, ou des naissances dans le parc.
<i>Tauriers</i> La Roseraie de Berty	Dans une vallée préservée de Tauriers, ce jardin sauvage et parfumé présente plus de 700 variétés de roses anciennes (jardin labellisé Jardin Remarquable).
<i>Lagorce</i> Domaine Oléicole Biologique	La plus grande oliveraie biologique d'Ardèche (par sa diversité et sa surface), ses oliviers

Pontet Fronzèle	conduits en agro-écologie sur les terrasses sans irrigation, son moulin à huile, son verger conservatoire (25 variétés).
Vallon-Pont-d'Arc Le Village de Gopher	Village de jeux pour petits et grands : dès 2 ans, une spectaculaire aire de jeux perchée dans les arbres qui surplombe des jeux et activités (trampolines, circuits de vélo et kart à pédale, cabane troglodyte, parcours d'adresse etc).
Montpezat-sous-Bauzon Roseraie de l'enclos de Clastres	Village de jeux pour petits et grands : dès 2 ans, une spectaculaire aire de jeux perchée dans les arbres qui surplombe des jeux et activités (trampolines, circuits de vélo et kart à pédale, cabane troglodyte, parcours d'adresse etc).
Mercuer MercurArt	<p>Le site de MERCURART présente le Jardin d'Art, ses deux gîtes (la Galerie et la Maison) en Ardèche, près de la grotte Chauvet. Le Jardin d'Art, créé il y a 10 ans, subit des transformations majeures avec une numérisation permettant des visites autonomes selon différents thèmes. La collection de 500 œuvres de peintres régionaux est désormais consultable sur rendez-vous.</p> <p>La Galerie devient un gîte immergé dans des œuvres emblématiques, tandis que la Maison, anciennement une maison d'habitation, devient un gîte dédié aux Arts Plastiques.</p>
Ruoms Air Jey Filets	Air Jey Filets est un parc de loisirs pour toute la famille avec cabanes et filets, un parcours sportif, des jeux gonflables, des tours de sauts et même un espace de jeux aquatiques.
Dompmac Le monde merveilleux du pic des fées – Le Ron des Fades	Au Ron des Fades (rocher des fées), la visite commence par un insolite et fabuleux parcours sous un bois de châtaigniers multi-centenaires pour découvrir dans sa clairière le village cévenol miniature.
Le Lac d'Issarlès Parc de jeux et structures gonflables	
Vinezac Le Brait des Champs	Ferme pédagogique.
Joyeuse Jary Loisirs : Aire de jeux et site animalier	Aire de loisirs dédiée aux enfants : Minigolf, aire de jeux, ferme aux animaux, karts à pédales, parcours accro...
Sagnes-et-Goudoulet Jardin botanique de la Grangeasse	Jardin botanique et patrimoine bâti.
Ruoms Roseraie des Pommiers	Ce jardin rassemble une collection de 150 arbres fruitiers d'obtention ancienne dont certains

	typiques de l'Ardèche agrémentée d'une collection de plus de 700 variétés anciennes de roses.
<i>Issanlas</i> Parc animalier La Vallée d'Amarok	<ul style="list-style-type: none"> • Rencontre avec la meute de chiens nordique, • Rennes, • Yaks, • Chevaux Tarpan.
<i>Sainte Eulalie</i> Jardin ethnobotanique "Hort de Clastre"	Découverte des noms et usages vernaculaires des plantes locales, ainsi que les emplois cosmétiques et médicinaux des cueillettes traditionnelles dans ce jardin particulier.
<i>Sagnes-et-Goudoulet</i> Anciens jardins des Rabeïrasses	Découverte des anciens jardins paysans appelés "les Rabeïrasses" et délimités par des murets de pierres.

d. Le patrimoine naturel

Localisation / Dénomination	Description :
<i>Saint-Martial</i> Le Mont Gerbier de Jonc	Le Gerbier de Jonc est un suc phonolithique datant d'environ 7 millions d'années. Sa lave, la phonolite, est une roche volcanique acide qui émet un son particulier quand on la frappe. Le Mont Gerbier de Jonc, source de la Loire, est à 8 km du bourg principal, avec la ferme mémoire de Bourlatier (mémoire du monde rural, voyage dans le temps et l'espace de la montagne ardéchoise).
<i>Borée</i> Les roches de Borée	Les Roches de Borée forment un ensemble spectaculaire de dômes phonolitiques déchaussés par l'érosion. Il s'agit d'un Géosite (Cf EIE).
<i>Saint-Maurice-d'Ibie</i> Vallée de l'Ibie	La Vallée de l'Ibie est un espace naturel sensible et remarquable. Ses eaux turquoise sur son lit de calcaire offrent un paysage saisissant.
<i>Meyras</i> Coulées basaltiques de l'Amarnier	Le site des coulées de l'Amarnier permet une datation relative et l'étude des différentes phases éruptives des Jeunes Volcans d'Ardèche. Il y est possible d'observer la superposition des coulées de lave de la Gravenne-de-Montpezat et du Ray-Pic. Il s'agit d'un Géosite (Cf EIE).
<i>Borée</i> Le hêtre de Borée	Le plus vieux hêtre d'altitude de France, plus de 400 ans ...
<i>Sagnes-et-Goudoulet</i> Suc de Les Coux (ou Leckous)	Le suc de Leckous est un plateau en forme de croissant de Lune.

<i>Borée</i> Suc de Sara	Le suc de Sara se situe à la limite est du massif du Mézenc sur la commune de Borée. Les versants sont très abrupts, l'altitude variant d'environ 1100 à 1521 m sur de faibles distances.
<i>Montpezat-sous-Bauzon</i> Volcan : Le suc de Bauzon	Le suc de Bauzon, sur la commune de Montpezat sous Bauzon est un cône volcanique de type strombolien typique qui culmine à 1471m. Il s'agit d'un Géosite (Cf EIE).
<i>Montpezat-sous-Bauzon</i> Le Maar du Chambon	Le Maar du Chambon est un cratère d'explosion volcanique découpé dans le socle, situé un peu au sud de celui de la Vestide du Pal et traversé par le ruisseau du Chambon. On y fit des extractions de pierres pour construire certaines maisons du village. Il s'agit d'un Géosite (Cf EIE).
<i>Lanarce</i> La tourbière de Sagne-Redonde	La tourbière de Sagne Redonde occupe le fond du cratère d'un ancien volcan crée il y a environ 2 millions d'années. Elle contribue à la préservation de la ressource en eau.
<i>Sagnes-et-Goudoulet</i> Anciens jardins des Rabeïrasses	Découverte des anciens jardins paysans appelés "les Rabeïrasses" et délimités par des murets de pierres.
<i>Mirabel</i> Coulées basaltiques	D'origine volcanique, le Coiron a la forme d'une feuille de chêne, formé de coulées basaltiques lors d'éruptions volcaniques. Il s'étire du col de l'Escrinet à la Vallée du Rhône et domine les terres calcaires du Bas Vivarais.
<i>Meyras</i> Maar Doris	Situé sur le site thermal de Neyrac-les-Bains, le Maar Doris est un cratère d'explosion. Ce type de maar est créé lorsqu'un magma (lave) très chaud 1200C° rencontre l'eau contenue dans le sous-sol à plusieurs centaines de mètres de profondeur. Il s'agit d'un Géosite (Cf EIE).
<i>Mézilhac</i> Vue panoramique - Table d'orientation de Mézilhac	Un panorama à couper le souffle depuis le Plateau Ardéchois jusqu'aux Alpes.
<i>Saint-Etienne-De-Lugdarès</i> Suc de Montat	Le suc de Montat est situé sur la ligne du partage des eaux entre Atlantique et Méditerranée. Afin de rendre visible cette dernière des mires ont été installées, jouant sur la perception et l'optique.
<i>Le Lac-d'Issarlès</i> Lac d'Issarlès	Le lac comble un ancien cratère de maar et s'étire sur 97 ha à 1000 m d'altitude avec une exceptionnelle profondeur de plus de 108 mètres.
<i>Mayres</i> Source d'eau minérale gazeuse de Peyralade	La Source d'eau de la Peyralade est naturellement gazeuse. Visible au cours d'une randonnée du côté "adret", largement ensoleillé.

<i>Borée</i> Le Maar de Borée-Echamps	Ce maar est un superbe exemple d'une activité volcanique phréatomagmatique. Le fonctionnement se caractérise par une intense activité explosive provoquée par la rencontre du magma chaud en cours d'ascension avec les eaux infiltrées depuis la surface. Il s'agit d'un Géosite (Cf EIE).
<i>Le Plagnal</i> Le suc du Chapelas	Ancien volcan (1 413 m) surplombant le village du Plagnal (07590) où l'on profite d'une vue superbe sur la montagne Ardéchoise, la Margeride et les Cévennes.
<i>Le Plagnal</i> La tourbière de la Tuilière	Au cœur du plateau Ardéchois, à près de 1200m d'altitude, la tourbière de la Tuilière s'étend en cuvette sur fond de versants boisés.
<i>Meyras</i> Volcan du Souilhol	Le volcan du Souilhol, ses deux coulées ainsi que le maar Doris, se rattachent au dernier épisode éruptif ayant affecté le Bas Vivarais sur la commune de Meyras et ses Jeunes Volcans d'Ardèche. Il s'agit d'un Géosite (Cf EIE).
<i>Ruoms</i> Défilés de Ruoms	Route touristique D4 direction Largentière : la route creusée dans le roc au XIX ^e siècle offre un panorama spectaculaire sur les falaises de calcaire.
<i>Saint-Martial</i> Suc de Lestrat	Volcan de type maar, le lac artificiel est niché pour partie dans un vaste cratère d'explosion dont on devine les bords. Le suc de Lestrat domine le lac, vestige d'une ancienne aiguille de lave détruite, en partie, par la mise en place du cratère. Il s'agit d'un Géosite (Cf EIE).
<i>Thueyts</i> Echelle du Roi	Cf partie sur les villages de caractère.
<i>Borée</i> Les Marmottes du Mézenc	Des marmottes alpines ont été introduites entre 1980 et 1991 dans la périphérie du Mont Mézenc, à partir du site de Gandoulet. En 2011, plus de 125 groupes familiaux ont été recensées autour de ce massif.
<i>Meyras</i> Mofette de gaz carbonique	La mofette de Meyras est une émanation de gaz carbonique issue de la lave en refroidissement contenue dans le sous-sol. Le site a été réhabilité récemment par la commune de Meyras.
<i>Péreyres</i> Cascades du Ray Pic	Située à plus de 1 000 mètres d'altitude sur la commune de Péreyres, au cœur des Cévennes ardéchoises, la cascade du Ray-Pic est un site naturel classé géosite UNESCO et un des incontournables à visiter en Ardèche.

<i>Coucouron</i> Le volcan de la Laoune	Il s'agit d'un volcan strombolien qui en fin de journée se reflète dans les eaux bleues du lac de Coucouron.
<i>Vals-les-Bains</i> Vue panoramique - Table d'orientation du Rocher des Combes	Panorama sur la Vallée de la Volane et le Sandron jusqu'au plateau Berg-Coiron.
<i>Barnas</i> Sentier botanique de Barnas	Promenade le long du sentier botanique, observation de la faune et la flore.
<i>Saint-Pons</i> Neck Roche Chérie	Situé à la Roche-Chérie, le neck est accessible en voiture jusqu'au quartier indiqué où on peut se garer. Il se trouve entre 2 corniches basaltiques.
<i>Sainte-Eulalie</i> Source géographique de la Loire	Elle coule dans un bac en pierre à l'intérieur d'une ancienne ferme rénovée avec un toit de Lauze. Il est possible de boire de l'eau directement à la source.
<i>Le Lac-d'Issarlès</i> Le volcan du Cherchemuse	Ce superbe volcan strombolien surplombe le lac d'Issarlès.
<i>Vallées d'Antraigues Asperjoc</i> La Cascade de l'Espissard à Antraigues	Cette cascade a creusé son lit dans une coulée basaltique venant du volcan de la Coupe d'Aizac, jeune volcan de type strombolien.
<i>Chirols</i> Faysses du moulinage de Chirols	Les faysses, terrasses ou "clos", servaient à faire des cultures sur plusieurs niveaux en Ardèche. Les faysses avaient toujours été occupées par des vignes, des fruitiers ou des plantes maraîchères, elles sont en cours de réhabilitation de nos jours.
<i>Saint-Mélany</i> Vallée de la Drobie	La vallée de la Drobie se situe en Cévenne méridionale, au sud-ouest du Parc naturel régional des Monts d'Ardèche, dont elle est un des "paysages de référence".
<i>Thueyts</i> La Chaussée des Géants	Cf partie sur les villages de caractère. Il s'agit d'un Géosite (Cf EIE).
<i>Sainte-Eulalie</i> Source véritable de la Loire	Cette source correspond à la source officielle indiquée sur le plan cadastral n° 87. Elle coule dans un environnement naturel, elle sort de terre dans un pré, sous une lauze qui porte l'inscription « ici commence ma route vers l'océan ».
<i>Chirols</i> Point de vue de Sainte Marguerite	Le site de Sainte Marguerite (987 m) est situé à Chirols. Avec sa chapelle, son sommet offre un point de vue à 360° depuis les chaînes du Tanargue jusqu'au Mont Ventoux en passant par l'Escrinet et les Préalpes.
<i>Saint-Remèze</i> Réserve naturelle des Gorges de l'Ardèche	La réserve s'étend de part et d'autre du canyon sur 22 kilomètres, couvrant une superficie de 1950 hectares.

<p><i>Aizac</i> La Coupe d'Aizac</p>	<p>La Coupe d'Aizac est un volcan de type strombolien, égueulé, qui s'élève à 808m d'altitude. La coulée basaltique de la Coupe d'Aizac présente en différents points une structure en prismes remarquables. Il a souvent été comparé à l'Etna, le célèbre volcan Sicilien. Il s'agit d'un Géosite (Cf EIE).</p>
<p><i>Aubenas</i> Belvédère et table d'orientation de l'Airette</p>	<p>La ville d'Aubenas est perchée sur un rocher calcaire qui domine la vallée de l'Ardèche. Aux abords de la cité médiévale, sur la Place de l'Airette, le belvédère offre une vue époustouflante sur un paysage grandiose témoin de l'Histoire des hommes à travers leur environnement. Il s'agit d'un Géosite (Cf EIE).</p>
<p><i>Jaujac</i> Coulée basaltique</p>	<p>Chaussées et colonnades célèbres aux prismes de basaltes bleus. Sur les berges du Lignon, cette gigantesque coulée semble vouloir nous submerger, créant des gorges impressionnantes aux allures d'orgues. Elle est considérée comme la plus belle d'Europe.</p>
<p><i>Saint-Laurent-sous-Coiron</i> Dolmens et Menhirs</p>	<p>A découvrir sur le sentier pédagogique du village de caractère Saint-Laurent-sous-Coiron :</p> <ul style="list-style-type: none"> • 8 dolmens de type caussenard datant entre 3300 et 1800 ans avant notre ère ont été recensés, comme le dolmen de Devès de Serre de la fin du néolithique (1800 av. JC) accessible par un écart d'une centaine de mètres du chemin. • Menhir de Peyregrosse (ou Chante Epine) qui a la particularité d'être en basalte.
<p><i>Burzet</i> Tourbière de la Verrerie</p>	<p>Espace naturel sensible, la tourbière de la verrerie de Burzet est un endroit riche en biodiversité à préserver et à découvrir absolument. Lieu protégé Natura 2000.</p>
<p><i>Mayres</i> Le Rocher d'Abraham</p>	<p>Le rocher d'Abraham est un pic à 1 498 mètres d'altitude. Il constitue le point culminant entre les communes de Barnas de La Souche et de Mayres en Ardèche.</p>
<p><i>Pont-de-Labeaume</i> Coulées basaltiques de Pont de Labeaume</p>	<p>Les coulées basaltiques de Pont-de-Labeaume, pratiquement situées à la confluence de trois vallées, présentent un attrait géologique majeur sur une surface réduite : morphologie des vallées aisément décryptable par la superposition de différentes coulées. Il s'agit d'un Géosite (Cf EIE).</p>
<p><i>Thueyts</i> Échelle de la Reine</p>	<p>Cf partie sur les villages de caractère.</p>

<i>Valgorge</i> Vallée de la Baume	Toute la vallée et les gorges de la Beaulme offrent de jolies plages de sable et de rochers pour profiter pleinement de la baignade en famille.
<i>Jaujac</i> Bassin carbonifère de Prades- Jaujac-La Souche	Le bassin houiller (de composition carbonique) est orienté est-ouest et long d'une vingtaine de kilomètres entre La Souche et Lalevade. Il est large de quelques centaines de mètres à 1200 mètres. Il est constitué de roches sédimentaires d'origine lacustre, déposées au Pennsylvanien supérieur (de -307 à -299 millions d'années). Il s'agit d'un Géosite (Cf EIE).
<i>Saint-Étienne-de-Lugdarès</i> Le sommet des Trois seigneurs	Selon la légende, après avoir remporté une bataille contre les anglais en 1387, les 3 seigneurs de la contrée Polignac, Bourbal de Choisinet et d'Agrain, auraient gravé leurs armes sur des pierres de granite au sommet de 3 rochers portant leur nom.
<i>Thueyts</i> Rocher d'Autureyre	Le rocher d'Autureyre se situe sur les hauteurs du village de caractère de Thueyts. Au sommet de la colline tel un vaisseau échoué dominant les vallées, il est connu pour être un Haut lieu cosmo-tellurique...
<i>Chauzon</i> Cirque de Gens	Le Cirque de Gens, c'est un site naturel sculpté depuis des millions d'années dans les falaises calcaires par la rivière Ardèche.
<i>Thueyts</i> La Gravenne de Thueyts	Volcan strombolien (Gravenne), rattachée aux jeunes volcans d'Ardèche, la Gravenne de Thueyts est un volcan de type strombolien à cratère égueulé culminant à 600 m. d'altitude.
<i>Montpezat-sous-Bauzon</i> La Gravenne de Montpezat	La Gravenne de Montpezat est un volcan de type strombolien égueulé, culminant à 806m.
<i>La Souche</i> Mont Aigu	Le Mont Aigu est un élément géologique imposant marqué par des éboulis impressionnants. Autour de lui, une Réserve Biologique Intégrale a été mise en place par l'ONF : elle témoigne de la présence d'un patrimoine naturel exceptionnel. Le Mont Aigu est un des plus hauts points du massif du Tanargue en Ardèche. Ce sommet culmine à 1 316 mètres d'altitude sur la commune de La Souche.
<i>Borée</i> Le Mont Mézenc	Culminant à 1754 m, il est à cheval sur les communes de Borée et de la Rochette. C'est une immense barrière naturelle qui détermine le

	partage des eaux entre Atlantique et Méditerranée. Il s'agit d'un Géosite (Cf EIE).
<i>Meyras</i> Bombe volcanique du Souilhol	C'est la plus grosse bombe volcanique du pays des jeunes volcans d'Ardèche. Cette bombe (lèvre du cratère du Souilhol) présente un aspect vaguement fuselé et pèse vraisemblablement sept à dix tonnes. Elle est visible lors de la randonnée vers le Souilhol.
<i>Jaujac</i> La Coupe de Jaujac	La Coupe de Jaujac est un jeune volcan de type strombolien, présentant un cratère égueulé orienté nord. La coulée émise par ce volcan offre sur 3,5 kilomètres une falaise de prismes, résultant de l'érosion du Lignon. La coulée basaltique du volcan est considérée comme l'une des plus belles d'Europe. Il s'agit d'un Géosite (Cf EIE).
<i>Saint-Martial</i> Lac de Saint-Martial	Le lac de Saint-Martial désigne un lac artificiel. Il est niché dans le cratère de maar d'un ancien volcan. Il s'agit d'un Géosite (Cf EIE).
<i>Jaujac</i> Mare aux libellules	La mare aux libellules est un marais, véritable berceau de biodiversité dans le Géoparc des Monts d'Ardèche : Libellules, crapauds, grenouilles s'y épanouissent pour le plus grand bonheur des visiteurs.
<i>Planzolle</i> La Corniche du Vivarais Cévenol	Marquant l'extrémité sud orientale du vaste massif des Cévennes, la corniche du Vivarais Cévenol se développe sous la forme d'une longue crête qui s'étire du nord depuis le massif de Prataubérat vers les piémonts de l'Ardèche méridionale au sud-est en dominant en corniche les vallées profondes de la Drobie à l'est et de la Thines et du Chassezac au sud.
<i>Usclades-et-Rieutord</i> Le suc de Bauzon	Le suc de Bauzon est un cône strombolien culminant à 1471m. Son sommet est partagé entre 4 communes : Le Roux, Montpezat, St Cirgues en Montagne, Usclades et Rieutord. Sa coulée, localement épaisse de 30-40m s'est épanchée dans le lit de la Loire sur 8km. Il s'agit d'un Géosite (Cf EIE).
<i>Fabras</i> Coulée basaltique de Fabras	Chaussées et colonnades célèbres aux prismes de basaltes bleus. Sur les berges du Lignon, cette coulée est considérée comme la plus belle d'Europe.
<i>Vallées d'Antraigues Asperjoc</i> La Vallée Bleue d'Antraigues à Vals-les-Bains	Depuis 2009, l'idée de Jean Saussac de faire un filbleu entre Vals-les-bains et Antraigues se

	réalise : 1000 hortensias ont été plantés le long de la route.
<i>Lachamp-Raphaël</i> Le Suc de Montivernoux	Le Suc de Montivernoux offre une vue panoramique sur les Alpes et le Mont Ventoux, au cœur des splendeurs et curiosités de la Montagne Ardéchoise. Il s'agit d'un Géosite (Cf EIE).
<i>Burzet</i> Coulées basaltiques de Burzet	Le site du Verdier situé au cœur du village de Burzet, ces coulées basaltiques résulte du Ray-Pic, l'une des coulées de basalte de France les plus riches en nodules de péridotite. Il s'agit d'un Géosite (Cf EIE).
<i>Saint-Jean-le-Centenier</i> Sommet de la Croix de Juliau	Vue de Villeneuve de Berg à la Dent de Rez, en passant par des villages authentiques comme Mirabel, St Jean le Centenier, St Pons, Alba la Romaine, et Valvignères, mais aussi par le Mont Ventoux, le Coiron et le Vercors.
<i>Les Vans</i> Gorges du Chassezac	Le Chassezac, affluent de la rivière Ardèche, coupe le plateau par des gorges spectaculaires, limitées par de hautes falaises dédiées à l'escalade.
<i>Saint-Laurent-Sous-Coiron</i> Belvédère	Belvédère de Saint Laurent sous Coiron, avec vue panoramique sur le massif du Coiron et les montagnes ardéchoises.
<i>Sainte-Eulalie</i> Source authentique de la Loire	La « source authentique » symbolise, par le monument érigé en 1938 par le Touring club de France, la source de la Loire. A proximité, un tryptique d'informations sur la plateforme du Gerbier-de-Jonc et la Maison de site. Il s'agit d'un Géosite (Cf EIE).
<i>Borée</i> Croix et cirque des Boutières	La table d'orientation de la croix des Boutières, par temps dégagé, offre un panorama exceptionnel sur les sommets alpins. La falaise du cirque des Boutières représente ce qui reste du cratère d'un ancien volcan, ruiné ensuite par l'érosion glaciaire qui a dessiné un vaste amphithéâtre. Dans ce cirque magnifique, vous pourrez admirer une faune et une flore intéressantes et caractéristiques du massif Mézenc Gerbier. Il s'agit d'un Géosite (Cf EIE).
<i>Borée</i> Le Gouléïou	Le suc volcanique du Gouléïou tient son nom du site particulier qu'il occupe. " Gouléïou " vient en effet de " goulet ", c'est à dire " col ". Il s'agit d'un relief formé de phonolite, roche volcanique claire enrichie en silice.

<i>Vallon-Pont-d'Arc</i> Le Pont d'Arc	Arche minérale de 54 mètres de haut sous laquelle s'écoule la rivière Ardèche, le Pont d'Arc est unique au monde.
<i>Thueyts</i> Cascade de la Gueule de l'Enfer	La cascade de la Gueule d'enfer est une cascade temporaire que l'on peut observer après des fortes pluies sur la commune de Thueyts.
<i>Montpezat-sous-Bauzon</i> La vestide du Pal	La Vestide du Pal est un vaste cratère de maar comblé, de 1700m de diamètre et 150m de profondeur, ouvert au sud-ouest. Une série de petits cônes basaltiques s'est formée à l'intérieur du cratère. Il pourrait être le plus grand cratère de maar d'Europe.
<i>Chandolas</i> Vallée du Chassezac	Rivière cévenole, le Chassezac prend sa source en Lozère au pied de pentes boisées à 1503m d'altitude. Il rejoint l'Ardèche en amont de Vallon Pont d'Arc.
<i>Mayres</i> Le rocher troué	Le Rocher Troué, « Lou Ron Trooutcha » en patois ardéchois est une particularité géologique située sur la commune de Mayres. Le rocher est ainsi dénommé car il possède une lucarne formée dans un amoncellement de pierres.
<i>Saint-Martial</i> Flore faune et forêt en Vallée du Pradal	Orientée Ouest-Est dans un triangle constitué au Sud par le Mont Gerbier de Jonc, au Nord par le suc de Sara et à l'Ouest le village et le lac de Saint martial, la vallée du Pradal est protégée par son accès unique.
<i>Genestelle</i> Neck de Crau	Un neck est une ancienne cheminée volcanique, qui a résisté à l'érosion. Ce volcan offre un panorama imprenable sur les Hautes Cévennes Ardéchoises et le pays des jeunes volcans. Cadre verdoyant à l'ombre des châtaigneraies. Il s'agit d'un Géosite (Cf EIE).
<i>La Souche</i> Mer de Granite ou Clapas de La Souche	Grand champ de pierres au pied du Mont Aigu, sur la face Nord. Le clapas signifie un amoncellement de débris rocheux, les rochers se regroupent jusqu'à former comme une mer de granite.
<i>Borée</i> Suc de Touron	Le suc de Touron près de Borée, est un volcan caractérisé par une phonolite bleue présentant une formation en blocs de formes parallélépipédiques. Il est voisin des Roches de Borée et du suc du Gouleïou. De nombreux éboulis sont visibles sur les pentes.
<i>Jaujac</i> La source du Peschier	Au pied du volcan de Jaujac, la source d'eau minérale dite du Peschier dont on faisait jadis grand usage.

<p><i>Sainte-Eulalie</i> Les cinq suc</p>	<p>Les cinq suc sont des volcans péleens en forme de dôme de la même famille que le célèbre Mont Gerbier de Jonc. Ils ont pour noms : le Montfol, le Sépoux, le Séponet, le Taupernas et la Lauzière. Il s'agit d'un Géosite (Cf EIE).</p>
<p><i>Valgorge</i> La massif de la Tanargue</p>	<p>Le Tanargue est une montagne qui s'étend entre trois vallées, la Beaume, la Borne et le Lignon. Ce massif s'étend au sud ouest du département de l'Ardèche, à proximité du Gard et de la Lozère. (Point culminant Grand Tanargue 1511m)</p>

e. Les visites de ferme

Localisation /Dénomination	Activités proposées :
<p><i>Planzoles</i> Terra Cabra - Peytot, ferme et atelier d'affinage</p>	<p>Créé à l'initiative d'une vingtaine de producteurs fermiers et affineurs de fromage de chèvre et Picodon AOP. Identifié "Étapes savoureuses Ardèche", et "pôle thématique du Parc des Monts d'Ardèche". Boutique sur place avec une large gamme de fromages.</p>
<p><i>Lagorce</i> Visite du Moulin et de l'Oliveraie Biologique de Pontet Fronzèle</p>	<p>Présentation des techniques d'extraction d'aujourd'hui et d'hier, des secrets de fabrication permettant de produire des huiles d'exception</p>
<p><i>Genestelle</i> Gaec La Chastellière</p>	<p>Producteurs de châtaignes et apiculteurs à Genestelle</p>
<p><i>Saint-Joseph-des-Bancs</i> Jérémy Roland - Les Terres de la Croze</p>	<p>Châtaigneraie et Jardins agroécologiques Produits transformés à base de châtaignes (farine, confiture, gâteaux, etc ...) Production maraîchère et fruitière de saison Fabrication de liqueurs et apéritifs à base de fruits et plantes</p>
<p><i>Joannas</i> Carpe Diem - Les Arômes du Tanargue</p>	<p>Visite des jardins, atelier découverte des richesses de la faune et la flore.</p>
<p><i>Ribes</i> Elevage du Serre</p>	<p>Cet élevage familial de chèvres blanches de race Saanen produit une savoureuse gamme de Picodons AOP, lingots, pyramides, camem'biques et autres tommes... Mais aussi des rillettes de chèvres.</p>
<p><i>Saint-Remèze</i> GAEC Escargot des Restanques</p>	<p>Vente à la ferme toute l'année ; Visite guidée.</p>
<p><i>Sainte-Marguerite-Lafigère</i> Fromagerie Les Chevriers de Fereyrolles</p>	<p>Elevage de chèvres avec transformation de la production de lait en fromages fermiers depuis 1976.</p>

	Vente à la propriété et sur le marché le Samedi matin.
<i>Ruoms</i> Néovinum: Caveau / Boutique des Vignerons Ardéchois	Vente de vins d'appellation : AOP côtes du Rhône, Côtes du Vivarais et IGP Ardèche (Viognier, Chatus,...).
<i>Laboule</i> Marron Châtaigne Earl	Visite de la châtaigneraie ; Vente de produits transformés.
<i>Lagorce</i> Domaine Oléicole Biologique Pontet Fronzèle	Moulin à huile, Confiserie d'olives, Point vente des produits du domaine.
<i>Payzac</i> Moulin l'Olivier de Vincent	Découverte du travail des oléiculteurs.
<i>Paysac</i> Domaine Le Pigeonnier	Culture des oliviers en terrasse, Producteur transformateur.
<i>Ruoms</i> Rosaie des Pommiers	Ce jardin rassemble une collection de 150 arbres fruitiers d'obtention ancienne dont certains typiques de l'Ardèche agrémentée d'une collection de plus de 700 variétés anciennes de roses.
<i>Vogüe</i> Nougaterie Le Genêt d'or	Artisan Nougatier depuis 1998, cuisson artisanale en chaudron en cuivre. Fabrication avec du miel d'Ardèche : Guimauves, Pralines et Sucettes.
<i>Les Vans</i> Moulin à huile d'olive Froment	Depuis 4 générations le Moulin à Huile Froment produit de l'huile d'olive à l'aide d'une meule en granit. Dans la boutique sont proposés différentes huiles et produits dérivés. Visite gratuite du moulin et de la collection de véhicules anciens.
<i>Chazeaux</i> Alban Saunier - Paysan Transformateur	Selon la période, visites accompagnées dans la châtaigneraie, sur quelques parcelles de plantes aromatiques et médicinales ou dans les ateliers de transformation. Ces visites se concluent par une dégustation
<i>Lagorce</i> Oliveraie du Domaine Oléicole Pontet Fronzèle	<ul style="list-style-type: none"> • Visite du Moulin • Présentation des techniques d'extraction d'aujourd'hui et d'hier, des secrets de fabrication permettant de produire des huiles d'exception.
<i>Saint-Laurent-les-Bains - Laval d'Aurelle</i> Apiculture - Les Ruchers du Moulin - Gérard et Rémy Delenne	<ul style="list-style-type: none"> • Visite des ruches en combinaison de protection. • Dégustation des miels de l'exploitation.

f. Les visites guidées

Localisation / Dénomination	Activités proposées :
<i>Les Vans</i> Balade contée : Murjas et la Ganière	Descente dans la vallée de la Ganière pour observer le travail de l'homme avec ses innombrables câbles permettant de faire traverser les matériaux qui ont façonné le paysage. Balade agrémentée de contes et d'explications de la vie d'autrefois.
<i>Orgnac l'Aven</i> Moulin à huile la Magnanerie	Visite guidée "Découverte de l'huile d'olive".
<i>Banne</i> Visite guidée : Banne, cité gourmande	Visite du village fortifié avec dégustation d'une sélection de produits locaux.
<i>Montselgue</i> Soirée pastorale avec le berger	Gardage des brebis sur les hauteurs du village au milieu des landes.
<i>Les Vans</i> Viste guidée : Naves ; de calades en fossiles	Parcours sur d'anciens chemins muletiers à la découverte de Naves.
<i>Saint-Étienne-de-Lugdarès</i> Visite des expositions Papillon (Henri Charrière) et Bête du Gévaudan.	Remémorez-vous la vie et l'évasion de Papillon du bagné de Cayenne de son vrai nom Henri Charrière, né à Saint-Étienne-de-Lugdarès en 1906. Puis plongez dans l'histoire de La Bête du Gévaudan à travers les peintures de Gérard Lattier.
<i>Jaujac</i> Visite commentée du village	Visite d'environ 1h30 à travers les rues médiévales en forme d'étoile, à la découverte de l'héritage des seigneurs de Jaujac et leur château pittoresque du Chastelas, sa rivière et son ancien volcan.
<i>Meyras</i> Visite autour des Thermes de Neyrac et de la mofette	La mofette de Meyras est une émanation de gaz carbonique issue de la lave en refroidissement contenue dans le sous-sol. Le site a été réhabilité récemment par la commune de Meyras. Accessible en visite guidée avec l'office de tourisme Sources & Volcans.
<i>Joyeuse</i> Visite commentée à Castanea	Visite commentée. Un focus pour tout connaître du fruit emblématique de l'Ardèche. Un espace ludique et pédagogique dans un magnifique bâtiment du 17ème siècle.
<i>Largentière</i> Audioguide, visite guidée de Largentière	Application smartphone.
<i>Montpezat-sous-Bauzon</i> Chèvrerie du Clos de Bonnaud	<ul style="list-style-type: none"> Visite de la ferme,

	<ul style="list-style-type: none"> • Achat de fromages et de produits cosmétiques.
<i>Joyeuse</i> Visite sensorielle en famille	Visite de Castanéa avec une animation sensorielle.
<i>Thueyts</i> Visite commentée du village	Visite guidée disponible toute l'année pour les groupes sur réservation.
<i>Fabras</i> Visites du château du Pin, jardins, expositions	Visites commentées du château et des expositions. sur rdv.(1h30).
<i>Joyeuse</i> Visite guidée théâtralisée du Duché de Joyeuse	La visite de la cité médiévale est ponctuée par l'apparition de personnages historiques ayant marqué l'histoire ou la légende de la ville (Charlemagne, Anne de Joyeuse, Colonel Chabert...). Sur réservation.
<i>Largentière</i> Visite guidée de Largentière	Du 03/07 au 04/09/2025, tous les jeudis de 10h30 à 12h. Rendez-vous et réservation à l'office de tourisme.
<i>Saint-Etienne-De-Lugdarès</i> Visite guidée de la Maison des énergies renouvelables au moulin de Masméjean	Toute l'année. Visites guidées sur réservation du lundi au vendredi.
<i>Berrias-et-Casteljau</i> Visite guidée de la Commanderie templière de Jalès	Témoin de 8 siècles d'histoire, la Commanderie de Jalès, construite vers 1140, a connu dans ses murs les « Pauvres Chevaliers du Christ et du temple de Jérusalem » (autrement appelés les Templiers), puis les Hospitaliers de St Jean de Jérusalem, puis enfin les chevaliers de Malte qui, tour à tour, furent les seigneurs d'un véritable fief jusqu'à la révolution. Visites guidées de juillet à septembre.
<i>Saint-Mélany</i> Visite guidée du rucher Sully Villard	<ul style="list-style-type: none"> • Visite d'un vieux rucher cévenol (rucher tronc). • Visite de la miellerie, ouverture de ruche avec combinaison.
<i>Meyras</i> Visite du Château de Ventadour	<ul style="list-style-type: none"> • Visite d'une heure.
<i>Meyras</i> Visite du Château de Hautsegur	<ul style="list-style-type: none"> • Horaires prédéterminés ou sur réservation.
<i>Lablachère</i> Balade contée : Le bois de Bourbouillet	Voyage dans le temps, des charbonniers d'antan jusqu'à la résurgence de Bourbouillet, en explorant l'aven du Réméjadou.
<i>Meyras</i> Visite : le petit musée du train	Histoire du chemin de fer en Ardèche méridionale.
<i>Meyras</i> Visite guidée de Meyras	Visites régulièrement organisées en période touristique.

<i>Banne</i> Nocturnes du château des Lèbes	Balade nocturne dans les vignes à la lampe à pétrole, autour des mythes et légendes du vin, suivie d'une dégustation gourmande des cuvées dans les caves du château éclairées à la chandelle.
<i>Lablachère</i> Visite guidée des jardins de Terre & Humanisme	Découverte des jardins pédagogiques en agroécologie de Terre & Humanisme.
<i>Berrias-et-Casteljau</i> Balade accompagnée : Le petit trappeur cévenol	Découverte de la biodiversité en observant les indices laissés par la faune, reconnaissance des plantes utiles, évocation des connaissances et usages oubliés de nos ancêtres.
<i>Lagorce</i> Comment la forêt se remet-elle d'un incendie ? Visite accompagnée.	Visite d'une forêt qui a brûlé et qui se régénère.
<i>Balazuc</i> Visite guidée du Muséum de l'Ardèche	Visite guidée d'une collection exceptionnelle de fossiles originaux.
<i>Burzet</i> Visites de la tour de l'horloge	Découverte de la tour de l'horloge de Burzet.
<i>Orgnac-l'Aven</i> Aven d'Orgnac Grand Site de France, visite de la grotte et de la Cité de la Préhistoire	La grotte de l'Aven d'Orgnac se visite exclusivement accompagné d'un guide (visite guidée d'1h environ).
<i>Joyeuse</i> Visite guidée : les chroniques du château	Visite guidée sur l'histoire et les anecdotes qui ont marqué l'histoire de la ville. Visite des vestiges des remparts et présentation des coins secrets ainsi que les personnages emblématiques.
<i>Joyeuse</i> Castagnade de Joyeuse à Castanea.	Entrée libre et gratuite à l'occasion de la Castagnade à Joyeuse (fête de la châtaigne) Boutique 100% châtaigne en accès libre aux heures d'ouverture de Castanea.
<i>Chirols</i> Visite de l'Ecomusée du moulinage	Au fond d'un parc ombragé, dans une ancienne "fabrique", l'écomusée retrace l'épopée du fil de soie. Un parcours scénographie présente les savoir-faire du moulinage.
<i>Chassiers</i> Audioguide : visite guidée du village	Découverte du village de caractère de Chassiers grâce à un audioguide téléchargé sur le site de l'office de tourisme de la commune (application smartphone).
<i>Vallées d'Antraigues - Asperjoc</i>	Visites guidées avec Ardèche en tête.

g. Les grottes

Localisation /Dénomination	Activités proposées :
<i>Saint-Remèze</i> Grotte de la Madeleine	La Grotte de la Madeleine est l'une des plus belles de France, avec des volumes grandioses, des ensembles de concrétions aux formes étonnantes et un panel de couleurs unique. Spectacle son et lumière.
<i>Orgnac l'Aven</i> Grand site de France	L'Aven d'Orgnac, grand site de France, comprend l'aven, complexe souterrain monumental et majestueux, et la Cité de la Préhistoire, un espace muséographique riche en vestiges préhistoriques de l'Ardèche méridionale.
<i>Orgnac l'Aven</i> Grotte forestière	Une paisible visite pour découvrir de fines cristallisations et racines d'arbres uniques.
<i>Vallon-Pont-d'Arc</i> Grotte Chauvet 2	Inscrite au patrimoine mondial de l'Unesco, la grotte Chauvet rassemble des dessins d'une qualité exceptionnelle datés d'il y a 36 000 ans. Visite de son espace de restitution.
<i>Saint-Remèze</i> Aven Marzal : Grotte et Zoo préhistorique	Sont rassemblés en ce site unique en Europe : une grotte, un musée du monde souterrain (accès libre) et un zoo : "la forêt des dinos.

11.5. Les activités gourmandes

a. Autour du vin

Localisation /Dénomination	Activités proposées :
<i>Saint-Sernin</i> Saveurs de truffes et Vins d'Ardèche au Domaine du Père Léon	Les trufficulteurs associés aux domaines viticoles vous proposent de partager leurs passions et leurs savoirs faire.
<i>Lagorce</i> Saveurs de truffes et vins d'Ardèche au Domaine des Terriers	Les trufficulteurs associés aux domaines viticoles vous proposent de partager leurs passions et leurs savoirs faire.
<i>Lagorce</i> Saveurs de truffes et vins d'Ardèche au Domaine de Pécoulas	Les trufficulteurs associés aux domaines viticoles vous proposent de partager leurs passions et leurs savoirs faire.
<i>Banne</i> Nocturnes du Château des Lèbres	Balade nocturne dans les vignes à la lampe à pétrole autour des mythes et légendes du vin, suivie d'une dégustation gourmande des cuvées dans les caves du château éclairées à la chandelle.
<i>Vallon-Pont-d'Arc</i> VELOEnologie à Vallon Pont d'Arc	Balade à vélo électrique accompagnée par un moniteur-guide et agrémentée d'une

	dégustation de vin au Domaine viticole Walbaum.
<i>Ruoms</i> Apprendre en jouant pour les petits et grands !	Durant un atelier de 45 minutes, un animateur spécialisé en œnologie initie à l'art de la dégustation à travers une série de jeux sensoriels et la dégustation de 3 vins / jus de fruits pour les plus petits.
<i>Orgnac-l'Aven</i> Saint-Valentin à l'Aven d'Orgnac : 50 m sous terre, dégustation "accord vin/chocolat"	Dégustation de vins mariés au chocolat, tout en déambulant au cœur de l'Aven d'Orgnac
<i>Banne</i> Les mercredis vins et pizzas	Le Domaine des Garidelles propose tous les mercredis de délicieuses pizzas préparées par le camion "Au fourgon", à consommer sur place ou à emporter. Patientez grâce à un verre de vin offert.
<i>Ruoms</i> Atelier parents/enfants : "Apprendre à faire son vin !"	Découverte de l'art de l'assemblage des vins au cours d'un atelier unique organisé dans le cadre de la fête des pères.
<i>Rosières</i> <i>Apéro entre vignes et piscine</i>	Dégustation de vins et de mets locaux autour des vignes et d'une piscine naturelle.
<i>Saint-Sernin</i> Saveurs de truffes et vins d'Ardèche	Les trufficulteurs associés aux domaines viticoles vous proposent de partager leurs passions et leurs savoirs faire.
<i>Chambonas</i> Quilles, Le festival des vins vivants	Un weekend de dégustations et de fête autour des vins vivants. 32 vigneron-ne-s d'ici et d'ailleurs et 2 distilleries.
<i>Ruoms</i> Casino du vin	Dégustation de vins à l'aveugle.
<i>Rosières</i> Festival 7 en Musique - BiG JeT Plane	Dégustation de 7 appellations ardéchoises dans une ambiance conviviale et musicale.
<i>Grospierres</i> Balade dans les vignes au Château de la Selve	Les 2 circuits (l'un d'environ 30 minutes, l'autre d'environ 50 minutes) vous permettent de déambuler dans les vignes et de trouver de nombreuses informations sur les bornes ponctuant le parcours. Chemins faciles d'accès pour les enfants mais à éviter en poussette.

b. Ateliers gourmands

Les ateliers gourmands sont peu développés sur le territoire. On recense un atelier de dégustation bières IPA sur Joyeuse et atelier de dégustation pour les enfants à Ruoms.

c. Découvertes à la ferme

Localisation /Dénomination	Activités proposées :
Mazan-l'Abbaye GAEC de Caqueyre	Vente directe au détail de veau (bio) et de porc dont charcuteries. Sur réservation tous les 15 jours.
Montpezat-Sous-Bauzon Chèvrerie le Clos de Bonnaud	Vente directe à la ferme de la mi-mars à novembre, tous les matins de 10h30 à 12h30.
Sceautes GAEC de Fay	Viande et châtaigne en vente directe.
Planzolles La Ferme de Pomeyrol	Elevage de cochons de race anciennes (Gascon, Mangalitza, Duroc). Vente à Champs Libres (magasin de producteurs à Lablachère, tous les jours de 9h à 19h sauf le dimanche).
Saint-Gineys-en-Coiron Gaec la Ferme de Claut Alexandre Perrier	Viande en vente directe. L'élevage compte 30 mères Aubrac conduites en race pure.
Aubenas Marrons Imbert	Marrons glacés et crème de marrons d'Aubenas.
Saint-Etienne-De-Lugdarès Rémi Clavel - Elevage d'Angus de Labrot	Vente directe de produits fermiers aux particuliers et aux restaurateurs.
Rosières GAEC Des Terres Rouges	Vente directe de Cerises, abricots, pêches, nectarines, melons, tomates, pommes, poires, châtaignes.
Chazeaux La ferme du Chazalet-Charlotte Fleury	Éleveuse, transformatrice de porcs plein air. Charcuteries, conserves et salaisons. Vente à la ferme tous les 15 jours.

d. Les lieux de dégustation

Localisation /Dénomination	Activités proposées :
Saint-Remèze Clos de l'Abbé Dubois	<ul style="list-style-type: none"> Dégustation de produits. Accueil de particuliers et de groupes.
Lagorce Les ruchers de l'Ibie	Activités et animations ludiques, authentiques et gourmandes.
Vallon-Pont-d'Arc Domaine le Grand Jardin	<ul style="list-style-type: none"> Découverte des vins issus du vignoble ardéchois. Epicerie fine : miel, huile d'olive, châtaigne, terrine de campagne
Vallon-Pont-d'Arc Domaine Walbaum	Cœnotourisme et dégustation.
Vals-les-Bains Objectif ruches	Verre de l'amitié, dégustation.
Grospièrres	Dégustation de vins rosés, blancs et rouges.

Château de la Selve	
<i>Saint-Gineys-en-Coiron</i> Gaec la Ferme de Claut - Alexandre Perrier	Viande de jeunes bovins Aubrac, découpée en atelier agréé, sous forme de colis de 10kg environ - assortiment de différents morceaux (côte ou rosbif, steaks, bourguignon, rôti à braiser et pot au feu).
<i>Lussas</i> Ferme et Distillerie Beautheac	Dégustation d'eau de vie issue des fruits des vergers.
<i>Saint-Remèze</i> Caveau Dégustation les Vignerons des Gorges de l'Ardèche	AOC Côtes du Vivarais, Vin de pays des coteaux de l'Ardèche.
<i>Saint-Joseph-des-Bancs</i> Jérémy Roland - Les Terres de la Croze	Dégustation de liqueurs et apéritifs à base de fruits et plantes
<i>Issanlas</i> Ferme Cab'riou	Picodons AOP, bûches, apérichèvres, briques, tomates, tomates pyramides...
<i>Saint-Sernin</i> Gérard Blaye Trufficulture	Dégustation de produits à base de truffes.
<i>Saint-Étienne-de-Lugdarès</i> Produits laitiers de Brebis - Ferme Baud du Mas des Tilleuls	Dégustation de produits laitiers essentiellement à base de brebis.
<i>Vallon-Pont-d'Arc</i> Aux glaces de mon père par MEZIA	Dégustation de glaces artisanales est préparées manuellement et réalisées avec des ingrédients de qualité : laits et œufs frais. La matière grasse utilisée est uniquement du beurre ou de la crème. Les fruits sont frais ; les plantes ou les fleurs naturelles etc...
<i>Les Vans</i> Moulin à huile d'olive Froment	Dégustation d'huile d'olive dont certaines variétés anciennes.
<i>Planzoles</i> Terra Cabra - Peytot, ferme et atelier d'affinage	Dégustation de fromage de chèvre « Picodon » ;
<i>Beaulieu</i> La ferme des Divols	Grande variété de fromages mais également des glaces et des savons.
<i>Les Vans</i> Domaine La Clef du Bonheur	Dégustations de vins bio.
<i>Chazeaux</i> Miellerie du monteil	Producteur de miel, visite de la miellerie, agriculture biologique.
<i>Chazeaux</i> Alban Saunier - Paysan Transformateur	Hydrolats, huiles essentielles, huiles de bien être, plantes sèches, confitures et sirops, huile d'olive, châtaignes.
<i>Faugères</i> Le Miel de Tanguy - Jean-Pierre AYGLON	<ul style="list-style-type: none"> Dans les secteurs calcaires « les Gras » : Miel de Garrigue ou du Miel de Lavande. Le long des cours d'eau : Miel d'Acacia, Miel de Fleurs sauvages.

	<ul style="list-style-type: none"> Sur les collines du piémont : Miel de Bruyère, Miel de Châtaignier. Sur la montagne ardéchoise : Miel de Sapin, Miel de Framboisier.
<i>Banne</i> Distillerie du Bois de Païolive :	Production d'huiles essentielles.
<i>Paysac</i> Moulin l'Olivier de Vincent	Production d'huile d'olive.
<i>Jaujac</i> Brasserie DRAC	Brasserie artisanale.
<i>07150 Lagorce</i> Domaine Oléicole Biologique Pontet Fronzèle :	Moulin à huile, confiserie d'olives, point vente des produits du domaine.
<i>Saint-Laurent-les-Bains – Laval-d'Aurelle</i> Les jardins de Conches - Sarah Bertolliatti	Plantes aromatiques et médicinales.
<i>Vogüé</i> Nougaterie Le Genêt d'or	Artisan nougater, fabricant de nougats tendre.
<i>Saint-Joseph-des-Bancs</i> GAEC du Fraysse	La GAEC du Fraysse est une exploitation agricole familiale composé de 3 ateliers principaux : élevage de brebis et de porcs plein air et récolte des châtaignes. Dégustation de produits et possibilité de faire des achats (viandes et charcuteries).
<i>Lanarce</i> Ferme du Crazy Sheep	Producteurs de brebis allaitantes et de brebis laitières avec transformation fromagère élevées dans le respect de l'environnement et à l'écoute de l'animal.
<i>Beaulieu</i> Domaine de Peyre Brune	12 gammes de vins.
<i>Saint-Remèze</i> GAEC Escargot des Restanques	Vente à la ferme toute l'année.
<i>Berrias-et-Casteljau</i> Caveau de Jalès	Coopérative : 4 cépages blancs (Sauvignon Blanc, Viognier, Chardonnay et Grenache Blanc) et 5 cépages rouges (Merlot, Grenache Noir, Syrah, Marselan et Cabernet Sauvignon).
<i>Lespéron</i> Les abeilles de Jojo et Angy	Découvertes aux ruchers et dégustation.
<i>Vallon-Pont-d'Arc</i> Nougaterie du Pont d'Arc	Découverte de la fabrication du nougat artisanal avec dégustation.
<i>Les Vans</i> Le safran biologique de Brahic en Ardèche - Bénédicte Boleat	Production de safran biologique, fruits rouges, confitures safranées et œufs de poules et de cailles.
<i>Ornac-l'Aven</i> Moulin à huile de la Magnanerie	Oliveraie de 10 000 arbres au sud de l'Ardèche orientée vers la production d'huile d'olive haut de gamme BIO.

<i>Ribes</i> Elevage du Serre	Elevage familial de chèvres blanches de race Saanen
<i>Saint-Marcel-d'Ardèche</i> Scea Domaine du Chapitre	Domaine viticole : 20 hectares en Côtes du Rhône, 3 hectares en Côtes du Rhône Villages et 7 hectares en IGP Coteaux de l'Ardèche.
<i>Lagorce</i> Boutique Paysanne (Gie Cévennes Vivarais) au Domaine de Coucouzac	Vente et dégustation de vins des Vignerons Ardéchois, produits du terroir (dont une gamme bio) dans la Boutique Paysanne. Camping à la ferme au calme, ombragé dans un cadre ancestral.
<i>Le Lac d'Issarlès</i> Ferme de la Louvèche	Produits transformés sur place : fromages, charcuterie et viande de porc.
<i>Saint-Pierre-Saint-Jean</i> Ferme Les Alrassets - Feynerol-Leroux	Confitures, tous fruits. Sirops, plantes et fruits. Tous dérivés de la châtaigne : farine, brisures, châtaigne au naturel, purée, confiture. Pistou.
<i>Sablères</i> La Ferme du Fourré	Dégustation de produits paysans.
<i>Saint-Joseph-des-Bancs</i> La Ferme de la Croze	Fruits (framboises, fraises, cerises...), légumes et confitures à la ferme.
<i>Laurac-en-Vivarais</i> Mas de la Chabrière	Production d'olives.
<i>Saint-Étienne-de-Fontbellon</i> Petit Sylvain Es Vinaigrerie	Vinaigre, cornichons, moutarde, limonade.
<i>Banne</i> Château des Lèbres	4 gammes de vin
<i>Bessas</i> Fromagerie de Peyroulas	Fromages de chèvre
<i>Montpezat-sous-Bauzon</i> Chèvrerie le Clos de Bonnaud	Visite tous les lundis de 10h30 à 12h30 en période estivale.
<i>Banne</i> Les Garridelles	Dégustation de vins bio, découverte des méthodes de vinification...
<i>Borne</i> La ferme aux saveurs	Visites individuelles guidées sur demande.
<i>Vinezac</i> Domaine du Père Léon	Dégustation : IGP Ardèche ; AOP Côtes du Vivarais.
<i>Lablachère</i> Famille Royer vins bio	Dégustation de 4 cuvées spéciales et de 5 cuvées historiques.
<i>Coucouron</i> Ferme de Montmoulard – GAEC des Auverchoises	Dégustation de fromages fermiers.
<i>Rosières</i> Caveau la Cévenole	Dégustation de vins.
<i>Payzac</i> Domaine le pigeonnier	Dégustation de vins non filtrés pas ou peu sulfités.
<i>Vals les Bains</i> Brasserie Bourganel	Vente directe producteur. Visite de la fabrique bières artisanales. Bières traditionnelles (Blond'07 Amb' beer, Brune B'10, Blanch'07, Paleo) Bières

	spéciales (marrons, myrtilles, nougat, miel de châtaigniers, Green-Freeze). Dégustation.
<i>Saint-Etienne-de-Lugdarès</i> GAEC Benoît	Dégustation et vente directe de viande Aubrac.
<i>Rochecolombe</i> Domaine Terra Noé	Dégustation de Trois cuvées, en Viognier, Roussanne-Marsanne & Syrah.
<i>Vallon-Pont-D'arc</i> Les Chais du Pont d'Arc	Dégustation de vins sur deux caveaux : un à Ruoms ; un à Vallon-Pont-d'Arc
<i>Laurac-en-Vivaraïs</i> Domaine Salel et Renaud	Dégustation de vins sur le domaine.
<i>Lablachère</i> Cave de Lablachère	Caveau de dégustation de vins.
<i>La Souche</i> Confiterie de La Souche	Dégustation de confitures, coulis, crèmes et gelées.

11.6. Les activités ludiques

a. Chasses au trésor

Localisation / Dénomination	Activités proposées :
<i>Thueyts</i> Chasse aux trésors de Thueyts	Retrait de carte à l'office du tourisme, jeu de piste.
<i>Les Assions</i> Chasse au trésor à la chapelle Sainte Appolonie	À l'occasion de la fête de Sainte Appolonie (9 février).
<i>Saint-Germain</i> Circuit Randoland pour les enfants	Balade ludique en 2 étapes (2 x 1h15) pour toute la famille, découverte des alentours du village.
<i>Saint-Remèze</i> La Forêt d'Emile Zarbre en été	Du 12 juillet au 24 août : 40 jeux nature, chasses au trésor adulte et enfant, escampette-game adulte et enfant, poésies dans les airs, clairière aux brumisateurs...
<i>Mirabel</i> Jeu de piste "Le secret de la Licorne"	Un sac à dos d'aventurier est prêté par l'Office de Tourisme afin de résoudre les énigmes sous forme de jeux, accessible dès 2 ans.
<i>Vinezac</i> Chasse aux trésors, ouvrez l'oeil !	RDV sur chaque borne numérotée du jeu de piste pour répondre aux questions au dos du plan.
<i>Vallon-Pont-d'Arc</i> Randoland Vallon Pont d'Arc, Le Bourg	Jeu de piste dans le bourg de Vallon Pont d'arc pour les enfants de 4 à 12 ans.
<i>Meyras</i> Jeu de piste : les fresques de Meyras	Au cœur du village de caractère, venez flâner et contempler 12 scènes de la vie quotidienne au XXe s (11 fresques dans le village et une aux Thermes de Neyrac) peintes par l'artiste Alain Royer.
<i>Balazuc</i>	Retrait de carte à l'office du tourisme, jeu de piste.

Chasse au trésor à Balazuc	
<i>Vallon-Pont-d'Arc</i> <i>Randoland Vallon Pont d'Arc, Le Chastelas</i>	Jeu de piste accessible à tout âge : trois niveaux (4/6 ans, 7/9 ans et + de 10 ans). Jeu gratuit à retirer à l'office de tourisme (Joyeuse ou Les Vans).
<i>Vallées-d'Antraigues -Asperjoc</i> Chasse aux trésors, ouvrez l'oeil !	RDV sur chaque borne numérotée du jeu de piste pour répondre aux questions au dos du plan.
<i>Berrias-et-Casteljau</i> Butinez en famille - Randoland Berrias	Jeu de piste accessible à tout âge : trois niveaux (4/6 ans, 7/9 ans et + de 10 ans). Jeu gratuit à retirer à l'office de tourisme (Joyeuse ou Les Vans).
<i>Meyras</i> Chasse aux trésors à Meyras	Retrait de carte à l'office du tourisme, jeu de piste.
<i>Les Vans</i> Butinez en famille-Randoland Les Vans	Jeu de piste accessible à tout âge : trois niveaux (4/6 ans, 7/9 ans et + de 10 ans). Jeu gratuit à retirer à l'office de tourisme (Joyeuse ou Les Vans).
<i>Lussas</i> Circuit Randoland pour les enfants à Lussas	Balade ludique pour toute la famille pour découvrir les secrets du village. Fiches adaptées pour les 4/6 ans, 7/9 ans et + 10 ans.
<i>Peyzac</i> Butinez en famille - Randoland Peyzac	Jeu de piste accessible à tout âge : trois niveaux (4/6 ans, 7/9 ans et + de 10 ans). Jeu gratuit à retirer à l'office de tourisme (Joyeuse ou Les Vans).
<i>Ruoms</i> Ruoms : Aventure Jeux le secret des Rêves oubliés	Jeu et enquête en famille avec des enfants de 4 à 14 ans dans la cité ancienne de Ruoms.
<i>Berrias-et-Casteljau</i> Enquête à Jalès, jeu de découverte en famille	Ce jeu pour tous, adultes et enfants, se déroule en équipe et permet d'aller ensemble à la recherche d'indices et de s'entraider pour répondre à des questions. A la fin du jeu un vieux grimoire livrera ses derniers secrets avec une surprise à la clé.
<i>Jaujac</i> Chasse aux trésors	Retrait de carte à l'office du tourisme, jeu de piste.
<i>Chassiers</i> Chasse aux trésors, ouvrez l'oeil !	RDV sur chaque borne numérotée du jeu de piste pour répondre aux questions au dos du plan.
<i>Largentièrre</i> Randoland : fiches circuits jeu de piste	L'Office de Tourisme propose 3 fiches circuits conçues comme des jeux de piste. Suivant les tranches d'âge, les enfants ont différentes énigmes à dénouer tout au long d'un parcours qui leur fait découvrir le centre historique de Largentièrre...
<i>Ruoms</i> Baludik, parcours-jeu gratuit pour découvrir Ruoms	Découvrez l'histoire des brasseurs de bière de la ville de Ruoms lors d'une balade curieuse et

	ludique tout en perçant les secrets de cette ville industrielle (application smartphone).
<i>Saint-Jean-le-Centenier</i> Circuit Randoland pour les enfants	Balade ludique pour toute la famille pour découvrir les secrets du village. Fiches adaptées pour les 4/6 ans, 7/9 ans et + 10 ans.
<i>Jaujac</i> Partez à l'aventure vers les 7 jeunes volcans !	Les jeunes volcans sont une invitation à la découverte d'un patrimoine exceptionnel ! Pour chacun des 7 volcans, empruntez des sentiers à la découverte d'imposantes coulées basaltiques, anciens cratères, cascades, au cœur du Parc Unesco Monts d'Ardèche.
<i>Banne</i> Butinez en famille - Randoland à Banne	Jeu de piste accessible à tout âge : trois niveaux (4/6 ans, 7/9 ans et + de 10 ans). Jeu gratuit à retirer à l'office de tourisme (Joyeuse ou Les Vans).
<i>Saint-Marcel-d'Ardèche</i> Jeu de piste à Saint-Marcel-d'Ardèche	Thème : L'eau, un enjeu historique. 2 parcours : 3-6 ans et 7-12 ans. Une heure de promenade et de jeux en famille, pour découvrir le centre historique d'une manière divertissante.
<i>Ribes</i> Butinez en famille - Randoland Ribes	Balade ludique pour toute la famille pour découvrir les secrets du village. Fiches adaptées pour les 4/6 ans, 7/9 ans et + 10 ans.
<i>Les Vans</i> Chasse au trésor et parcours jeux au Musée des Vans	3 parcours ludiques en famille. Une chasse au trésor, à la recherche de la pépite d'or disparue.
<i>Joyeuse</i> Butinez en famille - Randoland Les secrets du Duché de Joyeuse	Jeu de piste accessible à tout âge : trois niveaux (4/6 ans, 7/9 ans et + de 10 ans). Jeu gratuit à retirer à l'office de tourisme (Joyeuse ou Les Vans).
<i>Aubenas</i> Jeu de piste : L'énigme des plans perdus	Visitez le cœur de ville grâce à l'énigme des plans perdus. Dans les rues du centre historique, devenez explorateurs, chasseurs de plans cachés.
<i>Ailhon</i> Chasse aux trésors, ouvrez l'oeil !	RDV sur chaque borne numérotée du jeu de piste pour répondre aux questions au dos du plan.

b. Jeux d'évasion, escape game

Localisation /Dénomination	Activités proposées :
Vallon-Pont-d'Arc Laser Game Ardèche	Espace extérieur aménagé de 2000 m².
Lablachère Escape Game Nature "En quête de l'Oasis du Vivant"	Munies de votre smartphone, d'une carte et d'une boussole (fournies), explorez les jardins pédagogiques et résolvez des énigmes agroécologiques qui mettront à l'épreuve vos sens, pour percer les secrets d'un écosystème vivant fascinant.
Jaujac Escape Game Ardèche	Au pied du volcan de Jaujac, dans un cadre naturel, Escape Game Ardèche vous propose une zone de jeux d'escape game extérieur. Plusieurs univers différents s'offrent à vous.
Grospierres Circuits quad, karting, buggy, moto et paintball avec Loisirs Mécaniques	<ul style="list-style-type: none"> • Circuit Quad, Moto et Karting, • Randonnée Quad, Moto et Buggy, • Paint Ball, • Zone de jeux enfants.
Labeaume Gelly game Adrénaline	Nouveau concept dérivé du paintball qui utilise des pistolets avec des billes de gel, sans taches ni douleurs.
Saint-Étienne-de-Lugdarès Escape Game enfant : Le meunier qui voulait devenir pirate	Une escape game familial, qui met au centre l'enfant ou les enfants. Une façon originale de découvrir le fonctionnement du moulin et de parler des rêves.
Labeaume Escape game extérieur Adrénaline	Ludique et en plein air, un joyeux mélange de parcours d'orientation et d'Escape Game en extérieur, vous plonge dans une expérience unique en équipe, en famille ou entre amis (tablette tactile fournie).
Vagnas Bois des Musiciens-Indy Parc	Unique en Ardèche et en France, le Bois des Musiciens est un parcours construit à la cime des arbres, entre filets et cabanes. Testez les instruments mis à votre disposition.
Joyeuse Escape Game "Chasseurs de mystères"	Jeu immersif "Le Secret Cardinal", des escapes games "Les aventures du DR Nevemore" et des jeux de pistes "Le Retour de l'Anneau" et La Légende de la Coupe des Seigneurs".
GrosPierre Adventure Camp : Paintball, laser-game, Escape Game	Accrobranche, Via ferrata, Paintball, Escape Game, Tyroliennes géantes, plage...
Vogüe Paintball Xtrem	Le plus grand parc de Paintball en Ardèche ; 6 terrains aménagés et ombragés.

<i>Vallon-Pont-d'Arc</i> Paintball Ardèche	Paintball dans une arène arborée et aménagée de 8000 m².
<i>Ruoms</i> Escape game Sud Ardèche	3 salles de jeux différentes. En famille ou entre amis ouvert pour tous les âges, l'Escape Game est aussi un Snack/Bar à jeux. Un organisateur de spectacles, teambuilding et soirées animées (Ardeche-games.fr).
<i>Lachapelle Graillouse</i> Escape Game Nature : Ook la course au sérum	Escape Game accessible à tous, en pleine nature à proximité du Lac d'Issarlès.
<i>Saint-Étienne-de-Lugdarès</i> Escape Game enfant : Le petit tailleur de pierre	Escape Game pour les enfants à partir de 7 ans.
<i>Grospierres</i> Escape game Adventure Camp	Activité insolite en Ardèche, au cœur de la forêt. 3 histoires différentes. Equipés d'une tablette numérique, partez à la recherche des indices cachés dans la forêt, et résolvez les énigmes.
<i>Vagnas</i> Escape Game Indy Parc	Equipez d'une tablette numérique, partez à la recherche des indices cachés dans notre forêt enchantée, que vous retrouverez grâce à un système de géolocalisation.

c. Les mini golfs

Le territoire ne compte qu'un seul mini-golf à Vallon-Pont-D'arc. Il s'agit du mini-golf du Chastelas qui comporte 18 pistes en journée ou en nocturne.

d. Les loisirs motorisés

Localisation /Dénomination	Activités proposées :
<i>Lanas</i> Offroad Aventure 07 : Quad, buggy et moto	Circuit Quad à partir de 4 ans- Moto/Buggy 6 ans. Cours Quad/Moto 1h30 Randos Quad à partir de 12 ans. Rando Buggy, permis B obligatoire.
<i>Lanas</i> Circuit MP Karting	Circuit homologué FFSA pour débutant(e)s ou confirmé(e)s : location karting et opérations événementielles.
<i>Lavilledieu</i> Karting de Lavilledieu	<ul style="list-style-type: none"> • Karting en famille, amis, séminaire, team building ; • Location de karts ; • Compétitions nationales.
<i>Grospièrres</i> Circuits quad, karting, buggy, moto et paintball avec Loisirs Mécaniques	<ul style="list-style-type: none"> • Circuit Quad, Moto et Karting, • Randonnée Quad, Moto et Buggy,
<i>Vogüé</i> Circuit moto « Les deux rives de l'Ardèche »	Découverte des richesses des villages situés sur les deux côtés de la rivière Ardèche

12. AFOM/Enjeux

FORCES :

- ✓ Ressort essentiel de la dynamique économique du territoire ;
- ✓ Pourcentage le plus élevé du département sur le territoire du SCoT en terme de poids économique ;
- ✓ Destination touristique portée par une grande richesse et une complémentarité d'activités aussi bien sur le plan culturel, gastronomique et patrimonial que sur des activités sportives et de pleine nature ;
- ✓ Un maillage de voie vertes en amélioration constante sur le territoire ;
- ✓ Notoriété internationale des Gorges de l'Ardèche ;
- ✓ Attrait touristique résidentiel des Cévennes ;
- ✓ Produit hivernal reconnu sur la Montagne ;
- ✓ Une majorité des lits (hébergements de plein air) sont classés entre 3 et 5 étoiles ;
- ✓ Présence d'équipements touristiques structurants et de portée nationale (espace de restitution de la Caverne du Pont d'arc, grands sites et classements Unesco)

FAIBLESSES :

- ✓ Activité fragilisée par la dégradation des paysages, la détérioration de la qualité des eaux ainsi que de sa disponibilité et le faible niveau qualitatif de l'offre d'hébergement ;
- ✓ Peu d'hébergement hôtelier haut de gamme ;
- ✓ Pas d'hébergement hôtelier de grande capacité ;
- ✓ En dépit d'efforts effectués sur les produits de terroir, l'offre de restauration n'est pas toujours au niveau ;
- ✓ Difficultés d'hébergement des saisonniers.
- ✓ Saturation de la fréquentation de certains sites, équipements et infrastructures en très haute saison

MENACES :

- ✓ Changement climatique (moins de neige sur le Plateau, augmentation des crues, période d'étiage allongée, fortes chaleurs durables) ;
- ✓ Certaines activités de tourisme de plein air ont un fort impact sur le milieu tant en raison de passages répétés que le recours aux déplacements motorisés ;
- ✓ Conflits d'usages entre certaines pratiques et activités.

OPPORTUNITES :

- ✓ Profiter de l'ouverture de la Caverne du Pont d'arc, de l'inscription de la Grotte sur la liste du patrimoine mondial et de l'opération « Grand Site » de la Combe d'Arc, accélérateurs de changements, pour donner un nouvel élan à la filière touristique.
- ✓ Tirer profit du développement de plus en plus prégnant des ailes de saison ;
- ✓ Optimiser la présence et l'amélioration des voies vertes pour proposer une offre touristique axée sur le développement durable bénéficiant de prestations et d'hébergements adaptés.

ENJEUX TRANSVERSAUX A L'ECHELLE DU SCOT :

- ✓ Structures d'hébergement et capacité d'accueil touristique ;
- ✓ Qualité de l'accueil (montée en gamme) ;
- ✓ Itinéraires de découverte des patrimoines, mettant en réseau les éléments « phare » du territoire ;
- ✓ Poursuivre la valorisation et l'optimisation des ailes de saison voire s'orienter vers un tourisme « 4 saisons » ;
- ✓ Mettre en œuvre une réflexion sur les UTN pour les territoires soumis à la Loi Montagne.